

CỘNG HÒA XÃ HỘI CHỦ NGHĨA VIỆT NAM
Độc lập – Tự do – Hạnh phúc

THỐNG KÊ VỊ TRÍ VÀ TỌA ĐỘ

QUY HOẠCH QUẢNG CÁO NGOÀI TRỜI TRÊN ĐỊA BÀN TỈNH NINH THUẬN GIAI ĐOẠN 2022 - 2030, TẦM NHÌN ĐẾN NĂM 2050



CỘNG HÒA XÃ HỘI CHỦ NGHĨA VIỆT NAM
Độc lập – Tự do – Hạnh phúc

THỐNG KÊ VỊ TRÍ VÀ TỌA ĐỘ

QUY HOẠCH QUẢNG CÁO NGOÀI TRỜI TRÊN ĐỊA BÀN TỈNH NINH
THUẬN GIAI ĐOẠN 2022 - 2030, TẦM NHÌN ĐẾN NĂM 2050

Ninh Thuận, ngày tháng năm 2024

ĐƠN VỊ TƯ VẤN

CƠ QUAN CHỦ TRÌ

DANH MỤC CÁC CHỮ VIẾT TẮT

TT	Bảng tuyên truyền
TTQC	Bảng kết hợp tuyên truyền và quảng cáo thương mại
QC	Bảng Quảng cáo
NT	Nội thành, nội thị
CT	Cao tốc Cam Lâm - Vĩnh Hảo
QL	Quốc lộ
ĐT	Đường tỉnh
ĐH	Đường huyện
PR	Tp. Phan Rang - Tháp Chàm
NH	Huyện Ninh Hải
TB	Huyện Thuận Bắc
TN	Huyện Thuận Nam
NS	Huyện Ninh Sơn
NP	Huyện Ninh Phước
BA	Huyện Bác Ái

THỐNG KÊ CÁC VỊ TRÍ QUY HOẠCH

Theo đơn vị hành chính

	Phan Rang - Tháp Chàm	Ninh Hải	Thuận Bắc	Thuận Nam	Ninh Sơn	Ninh Phước	Bác Ái	Tổng
TT	2	0	1	0	0	0	0	3
TTQC	257	34	21	277	113	86	14	802
QC	5	6	12	3	10	23	5	64
Tổng	264	40	34	280	123	109	19	869

Theo tuyến đường

	NT	CT.	QL.1A	QL.27	QL.27B	ĐT.701	ĐT.702	ĐH	Tổng
TT	1	0	1	1	0	0	0	0	3
TTQC	245	8	147	112	7	252	14	17	802
QC	2	37	12	9	0	0	4	0	64
Tổng	248	45	160	122	7	252	18	17	869

CÁC VỊ TRÍ ƯU TIÊN ĐẦU TƯ

DỰ ÁN	STT	KÝ HIỆU	VỊ TRÍ	DIỆN TÍCH ĐẤT SỬ DỤNG (M2)	SỐ LƯỢNG	NGUỒN LỰC THỰC HIỆN
Dự án lắp dựng bảng	1	PR06TT	NT, Màn hình LED, bên phải phía trong cổng Tháp Pô Klông Garai	9	1	Vốn ngân sách nhà nước
	2	PR15TTQC	NT, Màn hình LED tròn, đảo giao thông tam giác ngã tư Trần Phú - Thống Nhất (Màn hình uốn cong liền mạch, các cạnh trên dưới tạo thành hình vòng tròn kín)	9	1	
	3	PR20TTQC	NT, Màn hình LED tròn, Đảo giao thông ngã tư Yên Ninh - Mười Sáu Tháng Tư (Màn hình uốn cong liền mạch, các cạnh trên dưới tạo thành hình vòng tròn kín)	16	1	
	4	PR17TTQC	NT, Màn hình LED, dải phân cách đường Mười Sáu Tháng Tư, mỗi bảng cách nhau $\geq 50m$,	1	40	
	5	PR18TTQC	NT, Màn hình LED tròn, Quảng trường thành phố Phan Rang - Tháp Chàm, gần vỉa hè đường Nguyễn Tri Phương, góc Đông Bắc Bảo tàng Ninh Thuận (Màn hình uốn cong liền mạch, các cạnh trên dưới tạo thành hình vòng tròn kín)	9	1	
	6	PR19TTQC	NT, Màn hình LED tròn, Quảng trường thành phố Phan Rang - Tháp Chàm, gần vỉa hè đường Hoàng Diệu, góc Tây Nam Tượng đài chiến thắng tỉnh Ninh Thuận (Màn hình uốn cong liền mạch, các cạnh trên dưới tạo thành hình vòng tròn kín)	9	1	

tuyên truyền, quảng cáo tại các trục đường chính, các tuyến phố lớn, khu vực Quảng trường 16/4, đường dẫn vào đường cao tốc...	7	NH08TTQC	ĐH, Màn hình LED tròn công viên trước Trường mẫu giáo Vĩnh Hải (Màn hình uốn cong liền mạch, các cạnh trên dưới tạo thành hình vòng tròn kín)	9	1	Vốn xã hội hóa
	8	NH15TTQC	NT, Màn hình LED tròn, đảo giao thông ngã ba Cầu Ninh Chữ - đường Trường Chinh (Màn hình uốn cong liền mạch, các cạnh trên dưới tạo thành hình vòng tròn kín)	9	1	
	9	TB06QC	CT.Km64+860, bên trái hướng Khánh Hòa	30	1	
	10	TB18TTQC	NT, Màn hình LED tròn, đảo giao thông đầu Chợ huyện Thuận Bắc (Màn hình uốn cong liền mạch, các cạnh trên dưới tạo thành hình vòng tròn kín)	9	1	
	11	TB21TTQC	QL.1A, Km1525+25, đảo giao thông ngã ba rẽ vào Khu du lịch Bình Tiên - Vĩnh Hy	30	1	
	12	TN08TTQC	NT, Màn hình LED tròn, Đảo giao thông ngã tư đường qua UBND huyện Thuận Nam - đường qua Tòa án huyện Thuận Nam (Màn hình uốn cong liền mạch, các cạnh trên dưới tạo thành hình vòng tròn kín)	16	1	
	13	TN12TTQC	QL.1A, Km1588+670, bên phải hướng Phan Rang - Tháp Chàm	30	1	
	14	NS04QC	QL.27, Km 261+665, đối diện đường dẫn Cao tốc CT.01 (Cam Lâm - Vĩnh Hảo), phía Đông Nam cầu vượt QL.27	30	1	
	15	NS05QC	QL.27, Km 260+820, đối diện đường dẫn Cao tốc CT.01 (Cam Lâm - Vĩnh Hảo), phía Tây Bắc cầu vượt QL.27	30	1	
	16	NS11TTQC	CT.Km89+700, bên trái hướng Khánh Hòa	30	1	
	17	NS12TTQC	QL.27, Khu vực giao giữa Cầu vượt QL.27 và Cao tốc CT.01, góc Bắc	30	1	
	18	NS13TTQC	QL.27, Khu vực giao giữa Cầu vượt QL.27 và Cao tốc CT.01, góc Đông	30	1	

19	NP01QC	CT.Km117+870, bên phải hướng Khánh Hòa	30	1
20	NP28TTQC	NT, Màn hình LED tròn, Quảng trường huyện Ninh Phước, góc Đông Nam (Màn hình uốn cong liền mạch, các cạnh trên dưới tạo thành hình vòng tròn kín)	16	1
21	NP29TTQC	QL.1A, Đảo giao thông ngã ba QL.1A - Thống Nhất	16	1
22	BA07TTQC	NT, Màn hình LED, công viên huyện Bác Ái, góc Bắc (Màn hình uốn cong liền mạch, các cạnh trên dưới tạo thành hình vòng tròn kín)	30	1
Tổng diện tích đất dự kiến			428m2	61

DANH SÁCH VÀ TỌA ĐỘ THEO ĐƠN VỊ HÀNH CHÍNH

KÝ HIỆU	VỊ TRÍ	DIỆN TÍCH MẶT BẰNG TỐI ĐA	SỐ MẶT	TỔNG DIỆN TÍCH MẶT ĐẤT DỰ KIẾN (M²)	SỐ LƯỢNG	TỌA ĐỘ (GPS)	GHI CHÚ
PR01QC	CT. Km94+10, bên trái hướng Khánh Hòa	250	2	30	1	11.62055116, 108.88889641	
PR02QC	NT Đường Lê Duẩn, cạnh bên phải trước Bến xe khách Ninh Thuận	80	2	9	1	11.585404, 108.986413	
PR03QC	NT Đường Lê Duẩn, QL.1A Km1552+270, bên trái hướng Ninh Sơn, khu vực trạm dừng nghỉ Hoàng Nhân	120	2	16	1	11.607832, 108.991054	
PR04QC	QL.27 Km 268+580, bên phải hướng Ninh Sơn	200	2	30	1	11.606971, 108.955364	
PR05QC	QL.27 Km266+569, bên phải hướng Ninh Sơn	200	2	30	1	11.608124, 108.937243	
PR06TT	NT Màn hình LED, bên phải phía trong cổng Tháp Pô Klông Garai	32	1	9	1	11.598685, 108.946807	
PR07TT	QL.27 Ngã ba QL.27 và QL.27 cũ, đường 21 tháng 8, giữa khu vực tam giác vạch xương cá (Cần làm đảo giao thông nhỏ để đặt bảng tuyên truyền)	120	2	16	1	11.606246, 108.934321	
PR08TTQC	NT Đường Lê Duẩn, QL.1A, trên dải phân cách, đoạn từ Ngã ba Tân Hội - Ngã ba Long Bình, 30 bảng, bảng tuyên truyền kết hợp quảng cáo cách nhau $\geq 50m$	4	2	1	90	11.578087, 108.983955	
PR09TTQC	NT Đường Lê Duẩn, đầu Bùng binh Ngã ba Tân Hội, QL.1A Km1553+820, bên phải hướng Ninh Sơn	80	3	16	1	11.593611, 108.990019	
PR10TTQC	NT Đầu QL.1A giao ĐT.704, góc Nam	120	3	16	1	11.614556, 108.993641	
PR11TTQC	NT Đầu QL.1A vào Khu Công nghiệp Thành Hải	120	3	16	1	11.603600, 108.990588	

PR12TTQC	NT	Bảng LED, giữa đảo giao thông tam giác giao đường: Trần Hưng Đạo, Lê Hồng Phong, Thống nhất. Gần chợ Phan Rang	32	1	9	1	11.562599, 108.990181
PR13TTQC	NT	Đầu đường Thống Nhất giao đường Yersin (Ngã Năm Thống Nhất, Yersin, Hai Mươi Một Tháng Tám, Mười Sáu Tháng Tư)	32	1	9	1	11.565991, 108.990604
PR14TTQC	NT	Màn hình LED tròn, đảo giao thông tam giác ngã tư Cao Bá Quát - Nguyễn Văn Trỗi - Thống Nhất (Màn hình uốn cong liền mạch, các cạnh trên dưới tạo thành hình vòng tròn kín)	100	1	9	1	11.574562, 108.991830
PR15TTQC	NT	Màn hình LED tròn, đảo giao thông tam giác ngã tư Trần Phú - Thống Nhất (Màn hình uốn cong liền mạch, các cạnh trên dưới tạo thành hình vòng tròn kín)	100	1	9	1	11.576965, 108.991094
PR16TTQC	NT	Dải phân cách đường Thống Nhất (từ đường Trần Phú đến đường Lê Duẩn), mỗi bảng cách nhau $\geq 50m$	4	2	1	40	11.584212, 108.991385
PR17TTQC	NT	Màn hình LED, dải phân cách đường Mười Sáu Tháng Tư, mỗi bảng cách nhau $\geq 50m$,	4	2	1	40	11.564645, 109.005430
PR18TTQC	NT	Màn hình LED tròn, Quảng trường thành phố Phan Rang - Tháp Chàm, gần vỉa hè đường Nguyễn Tri Phương, góc Đông Bắc Bảo tàng Ninh Thuận (Màn hình uốn cong liền mạch, các cạnh trên dưới tạo thành hình vòng tròn kín)	100	1	9	1	11.564677, 109.000804
PR19TTQC	NT	Màn hình LED tròn, Quảng trường thành phố Phan Rang - Tháp Chàm, gần vỉa hè đường Hoàng Diệu, góc Tây Nam Tượng đài chiến thắng tỉnh Ninh Thuận (Màn hình uốn cong liền mạch, các cạnh trên dưới tạo thành hình vòng tròn kín)	100	1	9	1	11.565870, 108.998416
PR20TTQC	NT	Màn hình LED tròn, Đảo giao thông ngã tư Yên Ninh - Mười Sáu Tháng Tư (Màn hình uốn cong liền mạch, các cạnh trên dưới tạo thành hình vòng tròn kín)	150	1	16	1	11.562888, 109.021604
PR21TTQC	NT	Đảo giao thông ngã ba đường Yên Ninh - đường Võ Nguyên Giáp	120	3	16	1	11.558747, 109.021259

PR22TTQC	NT	Đảo giao thông ngã ba đường Yên Ninh - đường Nguyễn Thị Minh Khai	120	3	16	1	11.576179, 109.023873
PR23TTQC	NT	Ngã tư Ngô Gia Tự - Mười Sáu Tháng Tư, góc Đông Bắc, sát ngoài Công viên 16/4	32	1	9	1	11.566022, 108.995223
PR24TTQC	NT	Đường Trần Quang Diệu, gần Hồ sinh thái	120	3	16	1	11.567096, 109.002283
PR25TTQC	NT	Trong khuôn viên ngân hàng Viettinbank, đầu ngã ba đường Mười Sáu Tháng Tư - Đoàn Thị Điểm	120	3	16	1	11.566228, 108.992318
PR26TTQC	QL.1A	Dải phân cách QL.1A, đoạn từ cầu Muong Nhặt đến cầu Đạo Long, khoảng 70 bảng, mỗi bảng cách nhau $\geq 100m$	4	2	1	70	11.564889, 108.979667
PR27TTQC	NT	Màn hình LED tròn, đầu ngã tư Hoàng Diệu - Trần Quang Diệu, góc Tây Nam	32	1	9	1	11.567315, 108.998278
PR29TTQC	NT	Đảo giao thông tam giác đầu đường Ngô Gia Tự - đường Nguyễn Văn Trỗi	80	3	9	1	11.577474, 108.993757
NH01QC	ĐT.702	Km6+250, bên trái hướng Phan Rang - Tháp Chàm	120	2	9	1	11.588510, 109.084561
NH02QC	ĐT.702	Km8+100, bên phải hướng Phan Rang - Tháp Chàm, gần cửa hàng Xăng dầu số 6 Lê Nhiệm	120	2	16	1	11.584503, 109.103170
NH03QC	ĐT.702	Km8+310, bên phải hướng Phan Rang - Tháp Chàm, cạnh cổng đại lý thức ăn tôm Tấn Sang	120	2	16	1	11.583993, 109.105027
NH04QC	ĐT.702	Km12+700, bên phải hướng Phan Rang - Tháp Chàm, cạnh cổng đại lý thức ăn tôm Tấn Sang	120	2	16	1	11.591429, 109.139002
NH05QC	QL.1A	Km1549+30, bên phải hướng Ninh Hải	200	2	30	1	11.635588, 108.998982
NH06QC	QL.1A	Km1548+100, bên phải hướng Ninh Hải	200	2	30	1	11.640045, 109.006251
NH07TTQC	ĐH	Dải phân cách đoạn từ ĐT.702 đến Ngã tư nhà máy điện mặt trời Nhơn Hải - Licogi16, mỗi bảng cách nhau 100m	4	2	1	15	11.592327, 109.091557
NH08TTQC	ĐH	Màn hình LED tròn công viên trước Trường mẫu giáo Vĩnh Hải (Màn hình uốn cong liền mạch, các cạnh trên dưới tạo thành hình vòng tròn kín)	100	1	9	1	11.722647, 109.196178

NH09TTQC	ĐH	Ngã ba chân cầu Tri Thủy, góc Bắc, đối diện Công viên Tri Thủy	32	1	9	1	11.605555, 109.035702
NH10TTQC	ĐT.702	Km4, bên phải hướng Phan Rang - Tháp Chàm	120	2	9	1	11.581868, 109.064731
NH11TTQC	ĐT.702	Ngã ba ĐT. 702 rẽ vào Công viên đá Ninh Thuận, góc Đông Nam, gần Cổng chào xã Vĩnh Hải, bên phải hướng xã Vĩnh Hải	120	2	16	1	11.632497, 109.160378
NH12TTQC	ĐT.702	Dải phân cách ĐT.702 từ km24 đến vườn nho Tâm Yên, mỗi băng cách nhau 100m	4	2	1	10	11.671391, 109.175795
NH13TTQC	ĐT.702	Ngã ba ĐT. 702 rẽ vào làng du lịch Vĩnh Hy, góc Đông Bắc	120	3	16	1	11.716866, 109.192785
NH14TTQC	ĐT.702	Ngã ba ĐT. 702 rẽ vào Cảng cá Mỹ Tân, góc Đông	120	3	16	1	11.580162, 109.127795
NH15TTQC	NT	Màn hình LED tròn, đảo giao thông ngã ba Cầu Ninh Chữ - đường Trường Chinh (Màn hình uốn cong liền mạch, các cạnh trên dưới tạo thành hình vòng tròn kín)	100	1	9	1	11.591127, 109.044741
NH16TTQC	NT	Chân cầu Ninh Chữ - ĐT.702, góc Tây	120	3	16	1	11.595310, 109.049457
NH17TTQC	NT	Màn hình LED, ngã tư Yên Ninh - Trường Chinh, góc Tây Nam	32	1	9	1	11.591671, 109.034792
TB01QC	CT.	Km75+940, bên phải hướng Khánh Hòa	250	2	30	1	11.70540043, 109.02359962
TB02QC	CT.	Km75+390, bên phải hướng Khánh Hòa	250	2	30	1	11.7086992, 109.02746201
TB03QC	CT.	Km75+30, bên phải hướng Khánh Hòa	250	2	30	1	11.71099992, 109.02987599
TB04QC	CT.	Km68+220, bên phải hướng Khánh Hòa	250	2	30	1	11.763722, 109.06168699
TB05QC	CT.	Km66+100, bên phải hướng Khánh Hòa	250	2	30	1	11.78153535, 109.06956196

TB06QC	CT.	Km64+860, bên trái hướng Khánh Hòa	250	2	30	1	11.792513, 109.0690737
TB07QC	QL.1A	Km1529+1000, bên trái hướng Phan Rang - Tháp Chàm	200	2	30	1	11.796431, 109.096864
TB08QC	QL.1A	Km1534+130, bên phải hướng Phan Rang - Tháp Chàm, cầu vượt QL.1A, góc Bắc	200	3	30	1	11.743407, 109.065270
TB09QC	QL.1A	Km1540+100, bên trái hướng Phan Rang - Tháp Chàm, đầu lối rẽ vào Công ty cổ phần đầu tư khu công nghiệp Hoàng Thành - Du Long	200	3	30	1	11.691556, 109.052797
TB10QC	QL.1A	Km1541+430, bên phải hướng Phan Rang - Tháp Chàm	200	2	30	1	11.686067, 109.042203
TB11QC	QL.1A	Km1541+590, bên phải hướng Phan Rang - Tháp Chàm	200	2	30	1	11.685504, 109.040262
TB12QC	QL.1A	1542+550, bên phải hướng Phan Rang - Tháp Chàm	200	2	30	1	11.678250, 109.036341
TB13TT	QL.1A	Đầu lối rẽ vào UBND huyện Thuận Bắc, góc Tây	200	2	30	1	11.714645, 109.063157
TB14TTQC	CT.	Cao tốc Cam Lâm - Vĩnh Hảo, khu đất lưu không cạnh cầu vượt, góc Nam, bên trái hướng Ninh Sơn	250	3	30	1	11.749101, 109.052074
TB15TTQC	CT.	Km69+990, bên trái hướng Khánh Hòa	250	2	30	1	11.75082341, 109.05162334
TB16TTQC	CT.	Km67+520, bên phải hướng Khánh Hòa	250	2	30	1	11.76981921, 109.06385958
TB17TTQC	NT	Dải phân cách đường phía trước UBND huyện Thuận Bắc, mỗi băng cách nhau $\geq 100m$	4	2	1	5	11.715786, 109.061974
TB18TTQC	NT	Màn hình LED tròn, đảo giao thông đầu Chợ huyện Thuận Bắc (Màn hình uốn cong liền mạch, các cạnh trên dưới tạo thành hình vòng tròn kín)	100	1	9	1	11.717400, 109.057342
TB19TTQC	NT	Dải phân cách đường phía trước Bệnh viện đa khoa huyện Thuận Bắc, mỗi băng cách nhau $\geq 100m$	4	2	1	10	11.717978, 109.057417
TB20TTQC	QL.1A	Km1525+395, bên phải hướng Thuận Bắc,	200	2	30	1	11.806687, 109.104098

TB21TTQC	QL.1A	Km1525+25, đảo giao thông ngã ba rẽ vào Khu du lịch Bình Tiên - Vĩnh Hy	200	3	30	1	11.809502, 109.106267
TN01QC	QL.1A	Km1573+350, bên trái hướng Phan Rang - Tháp Chàm	200	2	30	1	11.494053, 108.911140
TN02QC	QL.1A	Km1574+570, bên phải hướng Phan Rang - Tháp Chàm	200	2	30	1	11.456281, 108.895908
TN03QC	QL.1A	Km1578+250, bên trái hướng Phan Rang - Tháp Chàm	200	2	30	1	11.424002, 108.893403
TN04TTQC	ĐT.701	Dải phân cách đường ven biển Ninh Thuận (ĐT.701) (từ Ngã ba mới QL.1A - Cầu An Đông, mỗi bảng cách nhau $\geq 100m$)	4	2	1	250	11.349645, 108.881319
TN05TTQC	ĐT.701	Ngã tư đường vào Điện gió Ninh Phước, góc Bắc	120	3	16	1	11.420739, 108.999014
TN06TTQC	ĐT.701	Đảo giao thông ngã ba đường rẽ vào Nhà văn hóa thôn Phú Thọ	120	3	16	1	11.530740, 109.017004
TN07TTQC	NT	Dải phân cách đường phía trước UBND huyện Thuận Nam, mỗi bảng cách nhau $\geq 50m$	4	2	1	20	11.475335, 108.913881
TN08TTQC	NT	Màn hình LED tròn, Đảo giao thông ngã tư đường qua UBND huyện Thuận Nam - đường qua Tòa án huyện Thuận Nam (Màn hình uốn cong liền mạch, các cạnh trên dưới tạo thành hình vòng tròn kín)	100	1	16	1	11.474489, 108.916655
TN09TTQC	NT	Màn hình LED tròn, Công viên huyện Thuận Nam, góc Đông Nam (Màn hình uốn cong liền mạch, các cạnh trên dưới tạo thành hình vòng tròn kín)	100	1	16	1	11.476789, 108.910121
TN10TTQC	QL.1A	Km1568+450, bên phải hướng Phan Rang - Tháp Chàm	200	2	30	1	11.511767, 108.918193
TN11TTQC	QL.1A	Đảo giao thông ngã ba QL.1A rẽ vào cầu Cà Ná, đường ven biển Ninh Thuận	120	3	16	1	11.349453, 108.877293
TN12TTQC	QL.1A	Km1588+670, bên phải hướng Phan Rang - Tháp Chàm	200	2	30	1	11.333371, 108.870826
NS01QC	CT.	Km93+460, bên trái hướng Khánh Hòa	250	2	30	1	11.62428443, 108.89217138

NS02QC	CT.	Km87+450, bên phải hướng Khánh Hòa	250	2	30	1	11.6605584, 108.93313408
NS03QC	CT.	Km85+860, bên phải hướng Khánh Hòa	250	2	30	1	11.67144387, 108.94266129
NS04QC	QL.27	Km 261+665, đối diện đường dẫn Cao tốc CT.01 (Cam Lâm - Vĩnh Hảo), phía Đông Nam cầu vượt QL.27	200	3	30	1	11.625256, 108.899255
NS05QC	QL.27	Km 260+820, đối diện đường dẫn Cao tốc CT.01 (Cam Lâm - Vĩnh Hảo), phía Tây Bắc cầu vượt QL.27	200	3	30	1	11.629876, 108.893058
NS06QC	QL.27	Km257+700, bên trái hướng Phan Rang - Tháp Chàm	200	2	30	1	11.647349, 108.876381
NS07QC	QL.27	Km250+880, bên trái hướng Phan Rang - Tháp Chàm	200	2	30	1	11.688783, 108.834791
NS08QC	QL.27	Km250+680, bên phải hướng Phan Rang - Tháp Chàm	200	2	30	1	11.712082, 108.808089
NS09QC	QL.27	Km248+780, ngã tư QL.27 rẽ vào Khu công nghiệp, góc Đông	200	2	30	1	11.726847, 108.799178
NS10QC	QL.27	Đối diện cửa hàng Xăng dầu Petrolimex số 230, bên trái hướng Phan Rang - Tháp Chàm	200	2	30	1	11.818033, 108.713317
NS11TTQC	CT.	Km89+700, bên trái hướng Khánh Hòa	250	2	30	1	11.64882137, 108.9159143
NS12TTQC	QL.27	Khu vực giao giữa Cầu vượt QL.27 và Cao tốc CT.01, góc Bắc	200	3	30	1	11.628950, 108.896270
NS13TTQC	QL.27	Khu vực giao giữa Cầu vượt QL.27 và Cao tốc CT.01, góc Đông	200	3	30	1	11.628173, 108.896999
NS14TTQC	QL.27	Dải phân cách đường Lê Duẩn (đoạn qua huyện Ninh Sơn), mỗi băng cách nhau $\geq 50m$	4	2	1	80	11.760738, 108.791223
NS15TTQC	QL.27	Dải phân cách QL.27B kéo dài (cắt qua QL.27) (khoảng 3,5km), mỗi băng cách nhau $\geq 100m$	4	2	1	30	11.763943, 108.778757
NP01QC	CT.	Km117+870, bên phải hướng Khánh Hòa	250	2	30	1	11.43443141, 108.79593372

NP02QC	CT. Km116+50, bên phải hướng Khánh Hòa	250	2	30	1	11.446903, 108.806823
NP03QC	CT. Km115+510, bên phải hướng Khánh Hòa	250	2	30	1	11.45042563, 108.81026745
NP04QC	CT. Km114+640, bên phải hướng Khánh Hòa	250	2	30	1	11.456756, 108.814806
NP05QC	CT. Km113+910, bên phải hướng Khánh Hòa	250	2	30	1	11.46206583, 108.81919384
NP06QC	CT. Km113+360, bên phải hướng Khánh Hòa	250	2	30	1	11.46655564, 108.82125378
NP07QC	CT. Km113+190, bên phải hướng Khánh Hòa	250	2	30	1	11.46776483, 108.82227302
NP08QC	CT. Km112+870, bên phải hướng Khánh Hòa	250	2	30	1	11.47091921, 108.82228374
NP09QC	CT. Km108+590, bên phải hướng Khánh Hòa	250	2	30	1	11.50481603, 108.84099483
NP10QC	CT. Km107+810, bên phải hướng Khánh Hòa	250	2	30	1	11.51106085, 108.84468555
NP11QC	CT. Km107+330, bên phải hướng Khánh Hòa	250	2	30	1	11.51526603, 108.84605885
NP12QC	CT. Km106+780, bên phải hướng Khánh Hòa	250	2	30	1	11.52014397, 108.84698153
NP13QC	CT. Km106+470, bên phải hướng Khánh Hòa	250	2	30	1	11.52287726, 108.84777546
NP14QC	CT. Km105+540, bên phải hướng Khánh Hòa	250	2	30	1	11.53124516, 108.8487196
NP15QC	CT. Km105+180, bên phải hướng Khánh Hòa	250	2	30	1	11.53449343, 108.8487196
NP16QC	CT. Km100+470, bên trái hướng Khánh Hòa	250	2	30	1	11.57692782, 108.85026455
NP17QC	CT. Km100+140, bên phải hướng Khánh Hòa	250	2	30	1	11.57932422, 108.85329008

NP18QC	CT.	Km99+860, bên trái hướng Khánh Hòa	250	2	30	1	11.58239326, 108.85204554
NP19QC	CT.	Km99+240, bên trái hướng Khánh Hòa	250	2	30	1	11.58721222, 108.85491014
NP20QC	CT.	Km98+100, bên trái hướng Khánh Hòa	250	2	30	1	11.59557295, 108.86133671
NP21QC	CT.	Km97+380, bên trái hướng Khánh Hòa	250	2	30	1	11.60011318, 108.86622906
NP22QC	CT.	Km94+250, bên phải hướng Khánh Hòa	250	2	30	1	11.61835742, 108.88827682
NP23QC	QL.1A	Km1565+100, bên phải hướng Phan Rang - Tháp Chàm	200	2	30	1	11.530699, 108.934819
NP24TTQC	CT.	Km111+520, bên phải hướng Khánh Hòa	250	2	30	1	11.48110235, 108.82934332
NP25TTQC	CT.	Km101+310, bên trái hướng Khánh Hòa	250	2	30	1	11.5693496, 108.84978175
NP26TTQC	CT.	Km94+710, bên phải hướng Khánh Hòa	250	2	30	1	11.61539911, 108.88528883
NP27TTQC	NT	Dải phân cách đường Nguyễn Huệ, mỗi bảng cách nhau $\geq 50m$	4	2	1	10	11.525605, 108.925936
NP28TTQC	NT	Màn hình LED tròn, Quảng trường huyện Ninh Phước, góc Đông Nam (Màn hình uốn cong liền mạch, các cạnh trên dưới tạo thành hình vòng tròn kín)	100	1	16	1	11.523834, 108.925796
NP29TTQC	QL.1A	Đảo giao thông ngã ba QL.1A - Thống Nhất	120	3	16	1	11.549289, 108.966530
NP30TTQC	QL.1A	Dải phân cách QL.1A, đoạn từ cầu Muong Nhật đến cầu Đạo Long, khoảng 70 bảng, mỗi bảng cách nhau $\geq 100m$	4	2	1	70	11.564889, 108.979667
NP31TTQC	QL.1A	Km1568+450, bên phải hướng Phan Rang - Tháp Chàm	200	2	30	1	11.511767, 108.918193

BA01QC	CT. Km84+570, bên trái hướng Khánh Hòa	250	2	30	1	11.68127825, 108.9491415
BA02QC	CT. Km83+520, bên trái hướng Khánh Hòa	250	2	30	1	11.68833862, 108.95592213
BA03QC	CT. Km81+860, bên trái hướng Khánh Hòa	250	2	30	1	11.69518868, 108.96984816
BA04QC	CT. Km81+220, bên trái hướng Khánh Hòa	250	2	30	1	11.69682763, 108.97557735
BA05QC	CT. Km78+870, bên trái hướng Khánh Hòa	250	2	30	1	11.7006413, 108.99599433
BA06TTQC	CT. Km82+690, bên trái hướng Khánh Hòa	250	2	30	1	11.69224696, 108.96278858
BA07TTQC	NT Màn hình LED, công viên huyện Bác Ái, góc Bắc (Màn hình uốn cong liền mạch, các cạnh trên dưới tạo thành hình vòng tròn kín)	100	1	30	1	11.836446, 108.898963
BA08TTQC	NT Dải phân cách đường trước Trung tâm hành chính huyện Bác Ái, mỗi băng cách nhau $\geq 50m$	4	2	1	5	11.839976, 108.901941
BA09TTQC	QL.27B Chân cầu Sông Cái Phan Rang, góc Đông	200	2	30	1	11.785655, 108.802465
BA10TTQC	QL.27B Km3+580, bên phải hướng Bác Ái	200	3	30	1	11.795976, 108.799391
BA11TTQC	QL.27B Km6+300, bên phải hướng Bác Ái	200	2	30	1	11.821343, 108.799496
BA12TTQC	QL.27B Km9+150, bên phải hướng Phan Rang - Tháp Chàm	200	2	30	1	11.841394, 108.813057
BA13TTQC	QL.27B Km9+950, ngã ba lồi rẽ vào Điểm du lịch thác Chapor, góc Tây Bắc	200	3	30	1	11.841096, 108.820331
BA14TTQC	QL.27B Km12+600, ngã ba lồi rẽ vào Điểm du lịch thác Chapor, góc Tây Bắc	200	2	30	1	11.828143, 108.836650
BA15TTQC	QL.27B Km14+820, bên trái hướng Phan Rang - Tháp Chàm	200	2	30	1	11.821427, 108.854899

Tổng diện tích đất dự kiến			3021m2	869	
-----------------------------------	--	--	---------------	------------	--

DANH SÁCH VÀ TỌA ĐỘ THEO TUYẾN ĐƯỜNG

KÝ HIỆU	VỊ TRÍ	DIỆN TÍCH MẶT BẰNG TỐI ĐA	SỐ MẶT	TỔNG DIỆN TÍCH ĐẤT DỰ KIẾN (M2)	SỐ LƯỢNG	TỌA ĐỘ (GPS)	GHI CHÚ
PR01QC	CT. Km94+10, bên trái hướng Khánh Hòa	250	2	30	1	11.62055116, 108.88889641	
TB01QC	CT. Km75+940, bên phải hướng Khánh Hòa	250	2	30	1	11.70540043, 109.02359962	
TB02QC	CT. Km75+390, bên phải hướng Khánh Hòa	250	2	30	1	11.7086992, 109.02746201	
TB03QC	CT. Km75+30, bên phải hướng Khánh Hòa	250	2	30	1	11.71099992, 109.02987599	
TB04QC	CT. Km68+220, bên phải hướng Khánh Hòa	250	2	30	1	11.763722, 109.06168699	
TB05QC	CT. Km66+100, bên phải hướng Khánh Hòa	250	2	30	1	11.78153535, 109.06956196	
TB06QC	CT. Km64+860, bên trái hướng Khánh Hòa	250	2	30	1	11.792513, 109.0690737	
TB14TTQC	CT. Cao tốc Cam Lâm - Vĩnh Hảo, khu đất lưu không cạnh cầu vượt, góc Nam, bên trái hướng Ninh Sơn	250	3	30	1	11.749101, 109.052074	
TB15TTQC	CT. Km69+990, bên trái hướng Khánh Hòa	250	2	30	1	11.75082341, 109.05162334	
TB16TTQC	CT. Km67+520, bên phải hướng Khánh Hòa	250	2	30	1	11.76981921, 109.06385958	
NS01QC	CT. Km93+460, bên trái hướng Khánh Hòa	250	2	30	1	11.62428443, 108.89217138	
NS02QC	CT. Km87+450, bên phải hướng Khánh Hòa	250	2	30	1	11.6605584, 108.93313408	
NS03QC	CT. Km85+860, bên phải hướng Khánh Hòa	250	2	30	1	11.67144387, 108.94266129	

NS11TTQC	CT. Km89+700, bên trái hướng Khánh Hòa	250	2	30	1	11.64882137, 108.9159143
NP01QC	CT. Km117+870, bên phải hướng Khánh Hòa	250	2	30	1	11.43443141, 108.79593372
NP02QC	CT. Km116+50, bên phải hướng Khánh Hòa	250	2	30	1	11.446903, 108.806823
NP03QC	CT. Km115+510, bên phải hướng Khánh Hòa	250	2	30	1	11.45042563, 108.81026745
NP04QC	CT. Km114+640, bên phải hướng Khánh Hòa	250	2	30	1	11.456756, 108.814806
NP05QC	CT. Km113+910, bên phải hướng Khánh Hòa	250	2	30	1	11.46206583, 108.81919384
NP06QC	CT. Km113+360, bên phải hướng Khánh Hòa	250	2	30	1	11.46655564, 108.82125378
NP07QC	CT. Km113+190, bên phải hướng Khánh Hòa	250	2	30	1	11.46776483, 108.82227302
NP08QC	CT. Km112+870, bên phải hướng Khánh Hòa	250	2	30	1	11.47091921, 108.82228374
NP09QC	CT. Km108+590, bên phải hướng Khánh Hòa	250	2	30	1	11.50481603, 108.84099483
NP10QC	CT. Km107+810, bên phải hướng Khánh Hòa	250	2	30	1	11.51106085, 108.84468555
NP11QC	CT. Km107+330, bên phải hướng Khánh Hòa	250	2	30	1	11.51526603, 108.84605885
NP12QC	CT. Km106+780, bên phải hướng Khánh Hòa	250	2	30	1	11.52014397, 108.84698153
NP13QC	CT. Km106+470, bên phải hướng Khánh Hòa	250	2	30	1	11.52287726, 108.84777546
NP14QC	CT. Km105+540, bên phải hướng Khánh Hòa	250	2	30	1	11.53124516, 108.8487196
NP15QC	CT. Km105+180, bên phải hướng Khánh Hòa	250	2	30	1	11.53449343, 108.8487196

NP16QC	CT. Km100+470, bên trái hướng Khánh Hòa	250	2	30	1	11.57692782, 108.85026455
NP17QC	CT. Km100+140, bên phải hướng Khánh Hòa	250	2	30	1	11.57932422, 108.85329008
NP18QC	CT. Km99+860, bên trái hướng Khánh Hòa	250	2	30	1	11.58239326, 108.85204554
NP19QC	CT. Km99+240, bên trái hướng Khánh Hòa	250	2	30	1	11.58721222, 108.85491014
NP20QC	CT. Km98+100, bên trái hướng Khánh Hòa	250	2	30	1	11.59557295, 108.86133671
NP21QC	CT. Km97+380, bên trái hướng Khánh Hòa	250	2	30	1	11.60011318, 108.86622906
NP22QC	CT. Km94+250, bên phải hướng Khánh Hòa	250	2	30	1	11.61835742, 108.88827682
NP24TTQC	CT. Km111+520, bên phải hướng Khánh Hòa	250	2	30	1	11.48110235, 108.82934332
NP25TTQC	CT. Km101+310, bên trái hướng Khánh Hòa	250	2	30	1	11.5693496, 108.84978175
NP26TTQC	CT. Km94+710, bên phải hướng Khánh Hòa	250	2	30	1	11.61539911, 108.88528883
BA01QC	CT. Km84+570, bên trái hướng Khánh Hòa	250	2	30	1	11.68127825, 108.9491415
BA02QC	CT. Km83+520, bên trái hướng Khánh Hòa	250	2	30	1	11.68833862, 108.95592213
BA03QC	CT. Km81+860, bên trái hướng Khánh Hòa	250	2	30	1	11.69518868, 108.96984816
BA04QC	CT. Km81+220, bên trái hướng Khánh Hòa	250	2	30	1	11.69682763, 108.97557735
BA05QC	CT. Km78+870, bên trái hướng Khánh Hòa	250	2	30	1	11.7006413, 108.99599433
BA06TTQC	CT. Km82+690, bên trái hướng Khánh Hòa	250	2	30	1	11.69224696, 108.96278858

NH07TTQC	ĐH	Dải phân cách đoạn từ ĐT.702 đến Ngã tư nhà máy điện mặt trời Nhơn Hải - Licogi16, mỗi bảng cách nhau 100m	4	2	1	15	11.592327, 109.091557
NH08TTQC	ĐH	Màn hình LED tròn công viên trước Trường mẫu giáo Vĩnh Hải (Màn hình uốn cong liền mạch, các cạnh trên dưới tạo thành hình vòng tròn kín)	100	1	9	1	11.722647, 109.196178
NH09TTQC	ĐH	Ngã ba chân cầu Tri Thủy, góc Bắc, đối diện Công viên Tri Thủy	32	1	9	1	11.605555, 109.035702
TN04TTQC	ĐT.701	Dải phân cách đường ven biển Ninh Thuận (ĐT.701) (từ Ngã ba mới QL.1A - Cầu An Đông, mỗi bảng cách nhau $\geq 100m$)	4	2	1	250	11.349645, 108.881319
TN05TTQC	ĐT.701	Ngã tư đường vào Điện gió Ninh Phước, góc Bắc	120	3	16	1	11.420739, 108.999014
TN06TTQC	ĐT.701	Đảo giao thông ngã ba đường rẽ vào Nhà văn hóa thôn Phú Thọ	120	3	16	1	11.530740, 109.017004
NH01QC	ĐT.702	Km6+250, bên trái hướng Phan Rang - Tháp Chàm	120	2	9	1	11.588510, 109.084561
NH02QC	ĐT.702	Km8+100, bên phải hướng Phan Rang - Tháp Chàm, gần cửa hàng Xăng dầu số 6 Lê Nhiệm	120	2	16	1	11.584503, 109.103170
NH03QC	ĐT.702	Km8+310, bên phải hướng Phan Rang - Tháp Chàm, cạnh công đại lý thức ăn tôm Tấn Sang	120	2	16	1	11.583993, 109.105027
NH04QC	ĐT.702	Km12+700, bên phải hướng Phan Rang - Tháp Chàm, cạnh công đại lý thức ăn tôm Tấn Sang	120	2	16	1	11.591429, 109.139002
NH10TTQC	ĐT.702	Km4, bên phải hướng Phan Rang - Tháp Chàm	120	2	9	1	11.581868, 109.064731
NH11TTQC	ĐT.702	Ngã ba ĐT. 702 rẽ vào Công viên đá Ninh Thuận, góc Đông Nam, gần Cổng chào xã Vĩnh Hải, bên phải hướng xã Vĩnh Hải	120	2	16	1	11.632497, 109.160378
NH12TTQC	ĐT.702	Dải phân cách ĐT.702 từ km24 đến vườn nho Tâm Yên, mỗi bảng cách nhau 100m	4	2	1	10	11.671391, 109.175795
NH13TTQC	ĐT.702	Ngã ba ĐT. 702 rẽ vào làng du lịch Vĩnh Hy, góc Đông Bắc	120	3	16	1	11.716866, 109.192785

NH14TTQC		ĐT.702 Ngã ba ĐT. 702 rẽ vào Cảng cá Mỹ Tân, góc Đông	120	3	16	1	11.580162, 109.127795
PR02QC	NT	Đường Lê Duẩn, cạnh bên phải trước Bến xe khách Ninh Thuận	80	2	9	1	11.585404, 108.986413
PR03QC	NT	Đường Lê Duẩn, QL.1A Km1552+270, bên trái hướng Ninh Sơn, khu vực trạm dừng nghỉ Hoàng Nhân	120	2	16	1	11.607832, 108.991054
PR06TT	NT	Màn hình LED, bên phải phía trong cổng Tháp Pô Klong Garai	32	1	9	1	11.598685, 108.946807
PR08TTQC	NT	Đường Lê Duẩn, QL.1A, trên dải phân cách, đoạn từ Ngã ba Tân Hội - Ngã ba Long Bình, 30 bảng, bảng tuyên truyền kết hợp quảng cáo cách nhau $\geq 50m$	4	2	1	90	11.578087, 108.983955
PR09TTQC	NT	Đường Lê Duẩn, đầu Bùng binh Ngã ba Tân Hội, QL.1A Km1553+820, bên phải hướng Ninh Sơn	80	3	16	1	11.593611, 108.990019
PR10TTQC	NT	Đầu QL.1A giao ĐT.704, góc Nam	120	3	16	1	11.614556, 108.993641
PR11TTQC	NT	Đầu QL.1A vào Khu Công nghiệp Thành Hải	120	3	16	1	11.603600, 108.990588
PR12TTQC	NT	Bảng LED, giữa đảo giao thông tam giác giao đường: Trần Hưng Đạo, Lê Hồng Phong, Thống nhất. Gần chợ Phan Rang	32	1	9	1	11.562599, 108.990181
PR13TTQC	NT	Đầu đường Thống Nhất giao đường Yersin (Ngã Năm Thống Nhất, Yersin, Hai Mươi Một Tháng Tám, Mười Sáu Tháng Tư)	32	1	9	1	11.565991, 108.990604
PR14TTQC	NT	Màn hình LED tròn, đảo giao thông tam giác ngã tư Cao Bá Quát - Nguyễn Văn Trỗi - Thống Nhất (Màn hình uốn cong liên mạch, các cạnh trên dưới tạo	100	1	9	1	11.574562, 108.991830
PR15TTQC	NT	Màn hình LED tròn, đảo giao thông tam giác ngã tư Trần Phú - Thống Nhất (Màn hình uốn cong liên mạch, các cạnh trên dưới tạo thành hình vòng tròn kín)	100	1	9	1	11.576965, 108.991094
PR16TTQC	NT	Dải phân cách đường Thống Nhất (từ đường Trần Phú đến đường Lê Duẩn), mỗi bảng cách nhau $\geq 50m$	4	2	1	40	11.584212, 108.991385
PR17TTQC	NT	Màn hình LED, dải phân cách đường Mười Sáu Tháng Tư, mỗi bảng cách nhau $\geq 50m$,	4	2	1	40	11.564645, 109.005430

PR18TTQC	NT	Màn hình LED tròn, Quang trường toàn phủ Phan Rang - Tháp Chàm, gần vỉa hè đường Nguyễn Tri Phương, góc Đông Bắc Bảo tàng Ninh Thuận (Màn hình LED tròn, Quang trường toàn phủ Phan Rang - Tháp Chàm, gần vỉa hè đường Nguyễn Tri Phương, góc Đông Bắc Bảo tàng Ninh Thuận)	100	1	9	1	11.564677, 109.000804
PR19TTQC	NT	Màn hình LED tròn, Quang trường toàn phủ Phan Rang - Tháp Chàm, gần vỉa hè đường Hoàng Diệu, góc Tây Nam Tượng đài chiến thắng tỉnh Ninh Thuận (Màn hình LED tròn, Quang trường toàn phủ Phan Rang - Tháp Chàm, gần vỉa hè đường Hoàng Diệu, góc Tây Nam Tượng đài chiến thắng tỉnh Ninh Thuận)	100	1	9	1	11.565870, 108.998416
PR20TTQC	NT	Màn hình uốn cong liền mạch, các cạnh trên dưới tạo thành hình vòng tròn Đảo giao thông ngã tư Yên Ninh - đường Võ Nguyên Giáp	150	1	16	1	11.562888, 109.021604
PR21TTQC	NT	Đảo giao thông ngã ba đường Yên Ninh - đường Võ Nguyên Giáp	120	3	16	1	11.558747, 109.021259
PR22TTQC	NT	Đảo giao thông ngã ba đường Yên Ninh - đường Nguyễn Thị Minh Khai	120	3	16	1	11.576179, 109.023873
PR23TTQC	NT	Ngã tư Ngô Gia Tự - Mười Sáu Tháng Tư, góc Đông Bắc, sát ngoài Công viên 16/4	32	1	9	1	11.566022, 108.995223
PR24TTQC	NT	Đường Trần Quang Diệu, gần Hồ sinh thái	120	3	16	1	11.567096, 109.002283
PR25TTQC	NT	Trong khuôn viên ngân hàng Viettinbank, đầu ngã ba đường Mười Sáu Tháng Tư - Đoàn Thị Điểm	120	3	16	1	11.566228, 108.992318
PR27TTQC	NT	Màn hình LED tròn, đầu ngã tư Hoàng Diệu - Trần Quang Diệu, góc Tây Nam	32	1	9	1	11.567315, 108.998278
PR29TTQC	NT	Đảo giao thông tam giác đầu đường Ngô Gia Tự - đường Nguyễn Văn Trỗi	80	3	9	1	11.577474, 108.993757
NH15TTQC	NT	Màn hình LED tròn, đảo giao thông ngã ba Cầu Ninh Chữ - đường Trường Chinh (Màn hình uốn cong liền mạch, các cạnh trên dưới tạo thành hình vòng tròn kín)	100	1	9	1	11.591127, 109.044741
NH16TTQC	NT	Chân cầu Ninh Chữ - ĐT.702, góc Tây	120	3	16	1	11.595310, 109.049457
NH17TTQC	NT	Màn hình LED, ngã tư Yên Ninh - Trường Chinh, góc Tây Nam	32	1	9	1	11.591671, 109.034792
TB17TTQC	NT	Dải phân cách đường phía trước UBND huyện Thuận Bắc, mỗi băng cách nhau $\geq 100m$	4	2	1	5	11.715786, 109.061974






TB18TTQC	NT	Màn hình LED tròn, đảo giao thông đầu Chợ huyện Thuận Bắc (Màn hình uốn cong liền mạch, các cạnh trên dưới tạo thành hình vòng tròn kín)	100	1	9	1	11.717400, 109.057342
TB19TTQC	NT	Dải phân cách đường phía trước Bệnh viện đa khoa huyện Thuận Bắc, mỗi bảng cách nhau $\geq 100m$	4	2	1	10	11.717978, 109.057417
TN07TTQC	NT	Dải phân cách đường phía trước UBND huyện Thuận Nam, mỗi bảng cách nhau $\geq 50m$	4	2	1	20	11.475335, 108.913881
TN08TTQC	NT	Màn hình LED tròn, đảo giao thông ngã tư đường qua UBND huyện Thuận Nam - đường qua Tòa án huyện Thuận Nam (Màn hình uốn cong liền mạch, các cạnh trên dưới tạo thành hình vòng tròn kín)	100	1	16	1	11.474489, 108.916655
TN09TTQC	NT	Màn hình LED tròn, Công viên huyện Thuận Nam, góc Đông Nam (Màn hình uốn cong liền mạch, các cạnh trên dưới tạo thành hình vòng tròn kín)	100	1	16	1	11.476789, 108.910121
NP27TTQC	NT	Dải phân cách đường Nguyễn Huệ, mỗi bảng cách nhau $\geq 50m$	4	2	1	10	11.525605, 108.925936
NP28TTQC	NT	Màn hình LED tròn, Quảng trường huyện Ninh Phước, góc Đông Nam (Màn hình uốn cong liền mạch, các cạnh trên dưới tạo thành hình vòng tròn kín)	100	1	16	1	11.523834, 108.925796
BA07TTQC	NT	Màn hình LED, công viên huyện Bác Ái, góc Bắc (Màn hình uốn cong liền mạch, các cạnh trên dưới tạo thành hình vòng tròn kín)	100	1	30	1	11.836446, 108.898963
BA08TTQC	NT	Dải phân cách đường trước Trung tâm hành chính huyện Bác Ái, mỗi bảng cách nhau $\geq 50m$	4	2	1	5	11.839976, 108.901941
PR26TTQC	QL.1A	Dải phân cách QL.1A, đoạn từ cầu Mương Nhật đến cầu Đạo Long, khoảng 70 bảng, mỗi bảng cách nhau $\geq 100m$	4	2	1	70	11.564889, 108.979667
NH05QC	QL.1A	Km1549+30, bên phải hướng Ninh Hải	200	2	30	1	11.635588, 108.998982
NH06QC	QL.1A	Km1548+100, bên phải hướng Ninh Hải	200	2	30	1	11.640045, 109.006251
TB07QC	QL.1A	Km1529+1000, bên trái hướng Phan Rang - Tháp Chàm	200	2	30	1	11.796431, 109.096864







TB08QC	QL.1A	Km1534+130, bên phải hướng Phan Rang - Tháp Chàm, cầu vượt QL.1A, góc Bắc	200	3	30	1	11.743407, 109.065270
TB09QC	QL.1A	Km1540+100, bên trái hướng Phan Rang - Tháp Chàm, đầu lồi rẽ vào Công ty cổ phần đầu tư khu công nghiệp Hoàng Thành - Du Long	200	3	30	1	11.691556, 109.052797
TB10QC	QL.1A	Km1541+430, bên phải hướng Phan Rang - Tháp Chàm	200	2	30	1	11.686067, 109.042203
TB11QC	QL.1A	Km1541+590, bên phải hướng Phan Rang - Tháp Chàm	200	2	30	1	11.685504, 109.040262
TB12QC	QL.1A	1542+550, bên phải hướng Phan Rang - Tháp Chàm	200	2	30	1	11.678250, 109.036341
TB13TT	QL.1A	Đầu lồi rẽ vào UBND huyện Thuận Bắc, góc Tây	200	2	30	1	11.714645, 109.063157
TB20TTQC	QL.1A	Km1525+395, bên phải hướng Thuận Bắc,	200	2	30	1	11.806687, 109.104098
TB21TTQC	QL.1A	Km1525+25, đảo giao thông ngã ba rẽ vào Khu du lịch Bình Tiên - Vĩnh Hy	200	3	30	1	11.809502, 109.106267
TN01QC	QL.1A	Km1573+350, bên trái hướng Phan Rang - Tháp Chàm	200	2	30	1	11.494053, 108.911140
TN02QC	QL.1A	Km1574+570, bên phải hướng Phan Rang - Tháp Chàm	200	2	30	1	11.456281, 108.895908
TN03QC	QL.1A	Km1578+250, bên trái hướng Phan Rang - Tháp Chàm	200	2	30	1	11.424002, 108.893403
TN10TTQC	QL.1A	Km1568+450, bên phải hướng Phan Rang - Tháp Chàm	200	2	30	1	11.511767, 108.918193
TN11TTQC	QL.1A	Đảo giao thông ngã ba QL.1A rẽ vào cầu Cà Ná, đường ven biển Ninh Thuận	120	3	16	1	11.349453, 108.877293
TN12TTQC	QL.1A	Km1588+670, bên phải hướng Phan Rang - Tháp Chàm	200	2	30	1	11.333371, 108.870826
NP23QC	QL.1A	Km1565+100, bên phải hướng Phan Rang - Tháp Chàm	200	2	30	1	11.530699, 108.934819






NP29TTQC	QL.1A	Đảo giao thông ngã ba QL.1A - Thống Nhất	120	3	16	1	11.549289, 108.966530
NP30TTQC	QL.1A	Dải phân cách QL.1A, đoạn từ cầu Mương Nhật đến cầu Đạo Long, khoảng 70 bảng, mỗi bảng cách nhau $\geq 100m$	4	2	1	70	11.564889, 108.979667
NP31TTQC	QL.1A	Km1568+450, bên phải hướng Phan Rang - Tháp Chàm	200	2	30	1	11.511767, 108.918193
PR04QC	QL.27	Km 268+580, bên phải hướng Ninh Sơn	200	2	30	1	11.606971, 108.955364
PR05QC	QL.27	Km266+569, bên phải hướng Ninh Sơn	200	2	30	1	11.608124, 108.937243
PR07TT	QL.27	Ngã ba QL.27 và QL.27 cũ, đường 21 tháng 8, giữa khu vực tam giác vạch xương cá (Cần làm đảo giao thông nhỏ để đặt bảng tuyên truyền)	120	2	16	1	11.606246, 108.934321
NS04QC	QL.27	Km 261+665, đối diện đường dẫn Cao tốc CT.01 (Cam Lâm - Vĩnh Hào), phía Đông Nam cầu vượt QL.27	200	3	30	1	11.625256, 108.899255
NS05QC	QL.27	Km 260+820, đối diện đường dẫn Cao tốc CT.01 (Cam Lâm - Vĩnh Hào), phía Tây Bắc cầu vượt QL.27	200	3	30	1	11.629876, 108.893058
NS06QC	QL.27	Km257+700, bên trái hướng Phan Rang - Tháp Chàm	200	2	30	1	11.647349, 108.876381
NS07QC	QL.27	Km250+880, bên trái hướng Phan Rang - Tháp Chàm	200	2	30	1	11.688783, 108.834791
NS08QC	QL.27	Km250+680, bên phải hướng Phan Rang - Tháp Chàm	200	2	30	1	11.712082, 108.808089
NS09QC	QL.27	Km248+780, ngã tư QL.27 rẽ vào Khu công nghiệp, góc Đông	200	2	30	1	11.726847, 108.799178
NS10QC	QL.27	Đối diện cửa hàng Xăng dầu Petrolimex số 230, bên trái hướng Phan Rang - Tháp Chàm	200	2	30	1	11.818033, 108.713317
NS12TTQC	QL.27	Khu vực giao giữa Cầu vượt QL.27 và Cao tốc CT.01, góc Bắc	200	3	30	1	11.628950, 108.896270







NS13TTQC	QL.27 Khu vực giao giữa Cầu vượt QL.27 và Cao tốc CT.01, góc Đông	200	3	30	1	11.628173, 108.896999
NS14TTQC	QL.27 Dải phân cách đường Lê Duẩn (đoạn qua huyện Ninh Sơn), mỗi băng cách nhau $\geq 50m$	4	2	1	80	11.760738, 108.791223
NS15TTQC	QL.27 Dải phân cách QL.27B kéo dài (cắt qua QL.27) (khoảng 3,5km), mỗi băng cách nhau $\geq 100m$	4	2	1	30	11.763943, 108.778757
BA09TTQC	QL.27B Chân cầu Sông Cái Phan Rang, góc Đông	200	2	30	1	11.785655, 108.802465
BA10TTQC	QL.27B Km3+580, bên phải hướng Bác Ái	200	3	30	1	11.795976, 108.799391
BA11TTQC	QL.27B Km6+300, bên phải hướng Bác Ái	200	2	30	1	11.821343, 108.799496
BA12TTQC	QL.27B Km9+150, bên phải hướng Phan Rang - Tháp Chàm	200	2	30	1	11.841394, 108.813057
BA13TTQC	QL.27B Km9+950, ngã ba lồi rẽ vào Điểm du lịch thác Chapor, góc Tây Bắc	200	3	30	1	11.841096, 108.820331
BA14TTQC	QL.27B Km12+600, ngã ba lồi rẽ vào Điểm du lịch thác Chapor, góc Tây Bắc	200	2	30	1	11.828143, 108.836650
BA15TTQC	QL.27B Km14+820, bên trái hướng Phan Rang - Tháp Chàm	200	2	30	1	11.821427, 108.854899
Tổng diện tích đất dự kiến				3021m2	869	







MÃ QR vị trí quy hoạch







KÝ HIỆU	VỊ TRÍ	MÃ QR
PR01QC	CT. Km94+10, bên trái hướng Khánh Hòa	
PR02QC	NT Đường Lê Duẩn, cạnh bên phải trước Bến xe khách Ninh Thuận	
PR03QC	NT Đường Lê Duẩn, QL.1A Km1552+270, bên trái hướng Ninh Sơn, khu vực trạm dừng nghỉ Hoàng Nhân	
PR04QC	QL.27 Km 268+580, bên phải hướng Ninh Sơn	
PR05QC	QL.27 Km266+569, bên phải hướng Ninh Sơn	





PR06TT	NT	Màn hình LED, bên phải phía trong cổng Tháp Pô Klong Garai	
PR07TT	QL.27	Ngã ba QL.27 và QL.27 cũ, đường 21 tháng 8, giữa khu vực tam giác vạch xương cá (Cần làm đảo giao thông nhỏ để đặt bảng tuyên truyền)	
PR08TTQC	NT	Đường Lê Duẩn, QL.1A, trên dải phân cách, đoạn từ Ngã ba Tân Hội - Ngã ba Long Bình, 30 bảng, bảng tuyên truyền kết hợp quảng cáo cách nhau $\geq 50m$	
PR09TTQC	NT	Đường Lê Duẩn, đầu Bùng binh Ngã ba Tân Hội, QL.1A Km1553+820, bên phải hướng Ninh Sơn	
PR10TTQC	NT	Đầu QL.1A giao ĐT.704, góc Nam	
PR11TTQC	NT	Đầu QL.1A vào Khu Công nghiệp Thành Hải	







PR12TTQC	NT	Bảng LED, giữa đảo giao thông tam giác giao đường: Trần Hưng Đạo, Lê Hồng Phong, Thống nhất. Gần chợ Phan Rang	
PR13TTQC	NT	Đầu đường Thống Nhất giao đường Yersin (Ngã Năm Thống Nhất, Yersin, Hai Mươi Một Tháng Tám, Mười Sáu Tháng Tư)	
PR14TTQC	NT	Màn hình LED tròn, đảo giao thông tam giác ngã tư Cao Bá Quát - Nguyễn Văn Trỗi - Thống Nhất (Màn hình uốn cong liền mạch, các cạnh trên dưới tạo thành hình vòng tròn kín)	
PR15TTQC	NT	Màn hình LED tròn, đảo giao thông tam giác ngã tư Trần Phú - Thống Nhất (Màn hình uốn cong liền mạch, các cạnh trên dưới tạo thành hình vòng tròn kín)	
PR16TTQC	NT	Dải phân cách đường Thống Nhất (từ đường Trần Phú đến đường Lê Duẩn), mỗi bảng cách nhau $\geq 50m$	
PR17TTQC	NT	Màn hình LED, dải phân cách đường Mười Sáu Tháng Tư, mỗi bảng cách nhau $\geq 50m$,	







PR18TTQC	NT	Màn hình LED tròn, Quảng trường thành phố Phan Rang - Tháp Chàm, gần vỉa hè đường Nguyễn Tri Phương, góc Đông Bắc Bảo tàng Ninh Thuận (Màn hình uốn cong liền mạch, các cạnh trên dưới tạo thành hình vòng tròn kín)	
PR19TTQC	NT	Màn hình LED tròn, Quảng trường thành phố Phan Rang - Tháp Chàm, gần vỉa hè đường Hoàng Diệu, góc Tây Nam Tượng đài chiến thắng tỉnh Ninh Thuận (Màn hình uốn cong liền mạch, các cạnh trên dưới tạo thành hình vòng tròn kín)	
PR20TTQC	NT	Màn hình LED tròn, Đảo giao thông ngã tư Yên Ninh - Mười Sáu Tháng Tư (Màn hình uốn cong liền mạch, các cạnh trên dưới tạo thành hình vòng tròn kín)	
PR21TTQC	NT	Đảo giao thông ngã ba đường Yên Ninh - đường Võ Nguyên Giáp	
PR22TTQC	NT	Đảo giao thông ngã ba đường Yên Ninh - đường Nguyễn Thị Minh Khai	
PR23TTQC	NT	Ngã tư Ngô Gia Tự - Mười Sáu Tháng Tư, góc Đông Bắc, sát ngoài Công viên 16/4	







PR24TTQC	NT Đường Trần Quang Diệu, gần Hồ sinh thái	
PR25TTQC	NT Trong khuôn viên ngân hàng Viettinbank, đầu ngã ba đường Mười Sáu Tháng Tư - Đoàn Thị Điểm	
PR26TTQC	QL.1A Dải phân cách QL.1A, đoạn từ cầu Muong Nhật đến cầu Đạo Long, khoảng 70 bảng, mỗi bảng cách nhau $\geq 100m$	
PR27TTQC	NT Màn hình LED tròn, đầu ngã tư Hoàng Diệu - Trần Quang Diệu, góc Tây Nam	
PR29TTQC	NT Đảo giao thông tam giác đầu đường Ngô Gia Tự - đường Nguyễn Văn Trỗi	
NH01QC	ĐT.702 Km6+250, bên trái hướng Phan Rang - Tháp Chàm	







NH02QC	ĐT.702 Km8+100, bên phải hướng Phan Rang - Tháp Chàm, gần cửa hàng Xăng dầu số 6 Lê Nhiệm	
NH03QC	ĐT.702 Km8+310, bên phải hướng Phan Rang - Tháp Chàm, cạnh công đại lý thức ăn tôm Tấn Sang	
NH04QC	ĐT.702 Km12+700, bên phải hướng Phan Rang - Tháp Chàm, cạnh công đại lý thức ăn tôm Tấn Sang	
NH05QC	QL.1A Km1549+30, bên phải hướng Ninh Hải	
NH06QC	QL.1A Km1548+100, bên phải hướng Ninh Hải	
NH07TTQC	ĐH Dải phân cách đoạn từ ĐT.702 đến Ngã tư nhà máy điện mặt trời Nhơn Hải - Licogi16, mỗi bảng cách nhau 100m	







NH08TTQC	ĐH	Màn hình LED tròn công viên trước Trường mẫu giáo Vĩnh Hải (Màn hình uốn cong liền mạch, các cạnh trên dưới tạo thành hình vòng tròn kín)	
NH09TTQC	ĐH	Ngã ba chân cầu Tri Thủy, góc Bắc, đối diện Công viên Tri Thủy	
NH10TTQC	ĐT.702	Km4, bên phải hướng Phan Rang - Tháp Chàm	
NH11TTQC	ĐT.702	Ngã ba ĐT. 702 rẽ vào Công viên đá Ninh Thuận, góc Đông Nam, gần Cổng chào xã Vĩnh Hải, bên phải hướng xã Vĩnh Hải	
NH12TTQC	ĐT.702	Dải phân cách ĐT.702 từ km24 đến vườn nho Tâm Yên, mỗi băng cách nhau 100m	
NH13TTQC	ĐT.702	Ngã ba ĐT. 702 rẽ vào làng du lịch Vĩnh Hy, góc Đông Bắc	







NH14TTQC	ĐT.702 Ngã ba ĐT. 702 rẽ vào Cảng cá Mỹ Tân, góc Đông	
NH15TTQC	NT Màn hình LED tròn, đảo giao thông ngã ba Cầu Ninh Chữ - đường Trường Chinh (Màn hình uốn cong liền mạch, các cạnh trên dưới tạo thành hình vòng tròn kín)	
NH16TTQC	NT Chân cầu Ninh Chữ - ĐT.702, góc Tây	
NH17TTQC	NT Màn hình LED, ngã tư Yên Ninh - Trường Chinh, góc Tây Nam	
TB01QC	CT. Km75+940, bên phải hướng Khánh Hòa	
TB02QC	CT. Km75+390, bên phải hướng Khánh Hòa	







TB03QC	CT. Km75+30, bên phải hướng Khánh Hòa	
TB04QC	CT. Km68+220, bên phải hướng Khánh Hòa	
TB05QC	CT. Km66+100, bên phải hướng Khánh Hòa	
TB06QC	CT. Km64+860, bên trái hướng Khánh Hòa	
TB07QC	QL.1A Km1529+1000, bên trái hướng Phan Rang - Tháp Chàm	
TB08QC	QL.1A Km1534+130, bên phải hướng Phan Rang - Tháp Chàm, cầu vượt QL.1A, góc Bắc	







TB09QC	QL.1A Km1540+100, bên trái hướng Phan Rang - Tháp Chàm, đầu lối rẽ vào Công ty cổ phần đầu tư khu công nghiệp Hoàng Thành - Du Long	
TB10QC	QL.1A Km1541+430, bên phải hướng Phan Rang - Tháp Chàm	
TB11QC	QL.1A Km1541+590, bên phải hướng Phan Rang - Tháp Chàm	
TB12QC	QL.1A 1542+550, bên phải hướng Phan Rang - Tháp Chàm	
TB13TT	QL.1A Đầu lối rẽ vào UBND huyện Thuận Bắc, góc Tây	
TB14TTQC	CT. Cao tốc Cam Lâm - Vĩnh Hảo, khu đất lưu không cạnh cầu vượt, góc Nam, bên trái hướng Ninh Sơn	







TB15TTQC	CT. Km69+990, bên trái hướng Khánh Hòa	
TB16TTQC	CT. Km67+520, bên phải hướng Khánh Hòa	
TB17TTQC	NT Dải phân cách đường phía trước UBND huyện Thuận Bắc, mỗi bảng cách nhau $\geq 100m$	
TB18TTQC	NT Màn hình LED tròn, đảo giao thông đầu Chợ huyện Thuận Bắc (Màn hình uốn cong liền mạch, các cạnh trên dưới tạo thành hình vòng tròn kín)	
TB19TTQC	NT Dải phân cách đường phía trước Bệnh viện đa khoa huyện Thuận Bắc, mỗi bảng cách nhau $\geq 100m$	
TB20TTQC	QL.1A Km1525+395, bên phải hướng Thuận Bắc,	







TB21TTQC	QL.1A	Km1525+25, đảo giao thông ngã ba rẽ vào Khu du lịch Bình Tiên - Vĩnh Hy	
TN01QC	QL.1A	Km1573+350, bên trái hướng Phan Rang - Tháp Chàm	
TN02QC	QL.1A	Km1574+570, bên phải hướng Phan Rang - Tháp Chàm	
TN03QC	QL.1A	Km1578+250, bên trái hướng Phan Rang - Tháp Chàm	
TN04TTQC	ĐT.701	Dải phân cách đường ven biển Ninh Thuận (ĐT.701) (từ Ngã ba mới QL.1A - Cầu An Đông, mỗi bảng cách nhau $\geq 100m$)	
TN05TTQC	ĐT.701	Ngã tư đường vào Điện gió Ninh Phước, góc Bắc	







TN06TTQC	ĐT.701	Đảo giao thông ngã ba đường rẽ vào Nhà văn hóa thôn Phú Thọ	
TN07TTQC	NT	Dải phân cách đường phía trước UBND huyện Thuận Nam, mỗi băng cách nhau $\geq 50m$	
TN08TTQC	NT	Màn hình LED tròn, Đảo giao thông ngã tư đường qua UBND huyện Thuận Nam - đường qua Tòa án huyện Thuận Nam (Màn hình uốn cong liền mạch, các cạnh trên dưới tạo thành hình vòng tròn kín)	
TN09TTQC	NT	Màn hình LED tròn, Công viên huyện Thuận Nam, góc Đông Nam (Màn hình uốn cong liền mạch, các cạnh trên dưới tạo thành hình vòng tròn kín)	
TN10TTQC	QL.1A	Km1568+450, bên phải hướng Phan Rang - Tháp Chàm	
TN11TTQC	QL.1A	Đảo giao thông ngã ba QL.1A rẽ vào cầu Cà Ná, đường ven biển Ninh Thuận	





TN12TTQC	QL.1A Km1588+670, bên phải hướng Phan Rang - Tháp Chàm	
NS01QC	CT. Km93+460, bên trái hướng Khánh Hòa	
NS02QC	CT. Km87+450, bên phải hướng Khánh Hòa	
NS03QC	CT. Km85+860, bên phải hướng Khánh Hòa	
NS04QC	QL.27 Km 261+665, đối diện đường dẫn Cao tốc CT.01 (Cam Lâm - Vĩnh Hảo), phía Đông Nam cầu vượt QL.27	
NS05QC	QL.27 Km 260+820, đối diện đường dẫn Cao tốc CT.01 (Cam Lâm - Vĩnh Hảo), phía Tây Bắc cầu vượt QL.27	







NS06QC	QL.27 Km257+700, bên trái hướng Phan Rang - Tháp Chàm	
NS07QC	QL.27 Km250+880, bên trái hướng Phan Rang - Tháp Chàm	
NS08QC	QL.27 Km250+680, bên phải hướng Phan Rang - Tháp Chàm	
NS09QC	QL.27 Km248+780, ngã tư QL.27 rẽ vào Khu công nghiệp, góc Đông	
NS10QC	QL.27 Đối diện cửa hàng Xăng dầu Petrolimex số 230, bên trái hướng Phan Rang - Tháp Chàm	
NS11TTQC	CT. Km89+700, bên trái hướng Khánh Hòa	







NS12TTQC	QL.27 Khu vực giao giữa Cầu vượt QL.27 và Cao tốc CT.01, góc Bắc	
NS13TTQC	QL.27 Khu vực giao giữa Cầu vượt QL.27 và Cao tốc CT.01, góc Đông	
NS14TTQC	QL.27 Dải phân cách đường Lê Duẩn (đoạn qua huyện Ninh Sơn), mỗi băng cách nhau $\geq 50m$	
NS15TTQC	QL.27 Dải phân cách QL.27B kéo dài (cắt qua QL.27) (khoảng 3,5km), mỗi băng cách nhau $\geq 100m$	
NP01QC	CT. Km117+870, bên phải hướng Khánh Hòa	
NP02QC	CT. Km116+50, bên phải hướng Khánh Hòa	

NP03QC	CT. Km115+510, bên phải hướng Khánh Hòa	
NP04QC	CT. Km114+640, bên phải hướng Khánh Hòa	
NP05QC	CT. Km113+910, bên phải hướng Khánh Hòa	
NP06QC	CT. Km113+360, bên phải hướng Khánh Hòa	
NP07QC	CT. Km113+190, bên phải hướng Khánh Hòa	
NP08QC	CT. Km112+870, bên phải hướng Khánh Hòa	







NP09QC	CT. Km108+590, bên phải hướng Khánh Hòa	
NP10QC	CT. Km107+810, bên phải hướng Khánh Hòa	
NP11QC	CT. Km107+330, bên phải hướng Khánh Hòa	
NP12QC	CT. Km106+780, bên phải hướng Khánh Hòa	
NP13QC	CT. Km106+470, bên phải hướng Khánh Hòa	
NP14QC	CT. Km105+540, bên phải hướng Khánh Hòa	


NP15QC	CT. Km105+180, bên phải hướng Khánh Hòa	
NP16QC	CT. Km100+470, bên trái hướng Khánh Hòa	
NP17QC	CT. Km100+140, bên phải hướng Khánh Hòa	
NP18QC	CT. Km99+860, bên trái hướng Khánh Hòa	
NP19QC	CT. Km99+240, bên trái hướng Khánh Hòa	
NP20QC	CT. Km98+100, bên trái hướng Khánh Hòa	

NP21QC	CT. Km97+380, bên trái hướng Khánh Hòa	
NP22QC	CT. Km94+250, bên phải hướng Khánh Hòa	
NP23QC	QL.1A Km1565+100, bên phải hướng Phan Rang - Tháp Chàm	
NP24TTQC	CT. Km111+520, bên phải hướng Khánh Hòa	
NP25TTQC	CT. Km101+310, bên trái hướng Khánh Hòa	
NP26TTQC	CT. Km94+710, bên phải hướng Khánh Hòa	

NP27TTQC	NT	Dải phân cách đường Nguyễn Huệ, mỗi bảng cách nhau $\geq 50m$	
NP28TTQC	NT	Màn hình LED tròn, Quảng trường huyện Ninh Phước, góc Đông Nam (Màn hình uốn cong liền mạch, các cạnh trên dưới tạo thành hình vòng tròn kín)	
NP29TTQC	QL.1A	Đảo giao thông ngã ba QL.1A - Thống Nhất	
NP30TTQC	QL.1A	Dải phân cách QL.1A, đoạn từ cầu Muong Nhật đến cầu Đạo Long, khoảng 70 bảng, mỗi bảng cách nhau $\geq 100m$	
NP31TTQC	QL.1A	Km1568+450, bên phải hướng Phan Rang - Tháp Chàm	
BA01QC	CT.	Km84+570, bên trái hướng Khánh Hòa	

BA02QC	CT. Km83+520, bên trái hướng Khánh Hòa	
BA03QC	CT. Km81+860, bên trái hướng Khánh Hòa	
BA04QC	CT. Km81+220, bên trái hướng Khánh Hòa	
BA05QC	CT. Km78+870, bên trái hướng Khánh Hòa	
BA06TTQC	CT. Km82+690, bên trái hướng Khánh Hòa	
BA07TTQC	NT Màn hình LED, công viên huyện Bắc Ái, góc Bắc (Màn hình uốn cong liền mạch, các cạnh trên dưới tạo thành hình vòng tròn kín)	

BA08TTQC	NT Dải phân cách đường trước Trung tâm hành chính huyện Bác Ái, mỗi băng cách nhau $\geq 50m$	
BA09TTQC	QL.27B Chân cầu Sông Cái Phan Rang, góc Đông	
BA10TTQC	QL.27B Km3+580, bên phải hướng Bác Ái	
BA11TTQC	QL.27B Km6+300, bên phải hướng Bác Ái	
BA12TTQC	QL.27B Km9+150, bên phải hướng Phan Rang - Tháp Chàm	
BA13TTQC	QL.27B Km9+950, ngã ba lồi rẽ vào Điểm du lịch thác Chapor, góc Tây Bắc	

BA14TTQC	QL.27B Km12+600, ngã ba lồi rẽ vào Điểm du lịch thác Chapor, góc Tây Bắc	
BA15TTQC	QL.27B Km14+820, bên trái hướng Phan Rang - Tháp Chàm	