

TRÍCH SAO BẢN ĐỒ THỪA ĐẤT

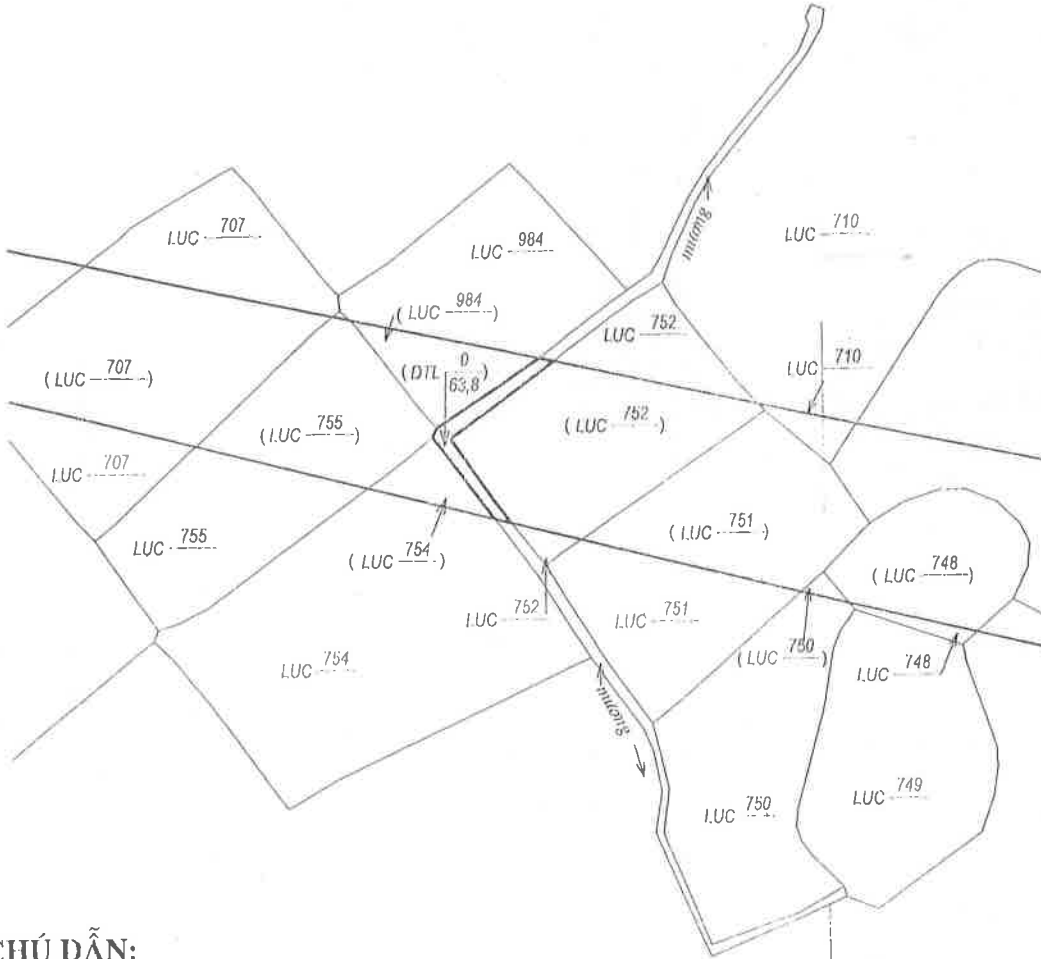
Thu hồi đất của UBND xã Bắc Phong

Để bồi thường giải phóng mặt bằng thực hiện dự án thành phần 1: Đường từ đèo Khánh Nhơn đến Quốc Lộ 1 thuộc dự án Đường vành đai phía Bắc tỉnh Ninh Thuận (đoạn qua huyện Thuận Bắc)

Địa điểm: xã Bắc Phong, huyện Thuận Bắc, tỉnh Ninh Thuận.

(Trích lục thửa đất số 0, tờ BĐDC số 27, xã Bắc Phong)

(Kèm theo Quyết định số IQĐ-UBND ngày tháng năm 2024 của UBND huyện Thuận Bắc)



CHÚ DẪN:

Tổng diện tích thu hồi: 63,8m²

(DTL 0/63,8) : MĐSD $\frac{\text{Số hiệu thửa đất}}{\text{Diện tích thu hồi m}^2}$

Ranh giới thu hồi đất: —————

- Trích lục này là tài liệu kỹ thuật được xác định theo hiện trạng sử dụng đất tại thời điểm đo đạc lập bản đồ.

- Khi xác định tính pháp lý về Quyền sử dụng đất còn phải căn cứ vào hồ sơ đất của chủ sử dụng.

(VĂN PHÒNG ĐĂNG KÝ ĐẤT ĐAI NINH THUẬN - CHI NHÁNH THUẬN BẮC)

Ngày 29 tháng 12 năm 2023

Người trích lục
(Ký, ghi rõ họ và tên)

Trương Vĩnh Pháp

Thuận Bắc, ngày 29 tháng 12 năm 2023

KT. GIÁM ĐỐC
PHÓ GIÁM ĐỐC

Đỗ Xuân Khoái

TRÍCH SAO BẢN ĐỒ THỪA ĐẤT

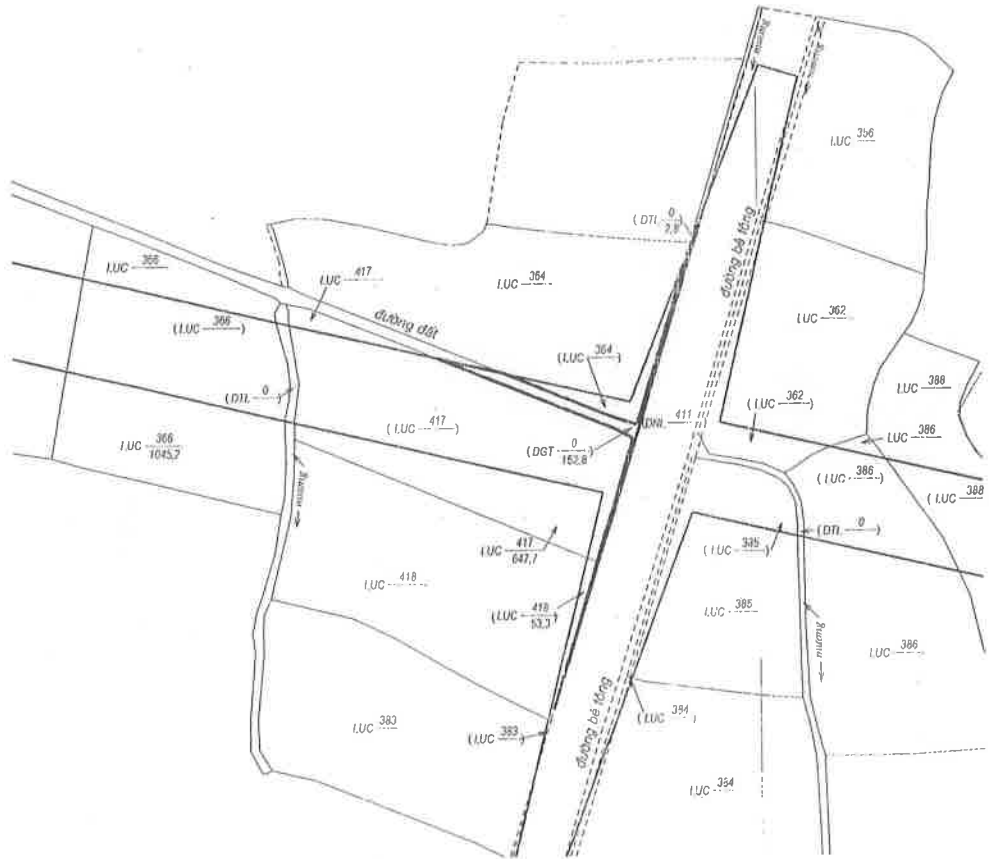
Thu hồi đất của UBND xã Bắc Phong

Để bồi thường giải phóng mặt bằng thực hiện dự án
thành phần 1: Đường từ đèo Khánh Nhơn đến Quốc Lộ 1 thuộc
dự án Đường vành đai phía Bắc tỉnh Ninh Thuận (đoạn qua huyện Thuận Bắc)

Địa điểm : xã Bắc Phong, huyện Thuận Bắc, tỉnh Ninh Thuận.

(Trích lục thửa đất số 0, tờ BĐDC số 28, xã Bắc Phong)

(Kèm theo Quyết định số /QĐ-UBND ngày tháng năm 2024 của UBND huyện Thuận Bắc)



CHÚ DẪN:

Tổng diện tích thu hồi: 152,8m²

(DGT- $\frac{0}{152,8}$):MĐSD Số hiệu thửa đất
Diện tích thu hồi m²

Ranh giới thu hồi đất : _____

- Trích lục này là tài liệu kỹ thuật được xác định theo hiện trạng sử dụng đất tại thời điểm đo đạc lập bản đồ.
- Khi xác định tính pháp lý về Quyền sử dụng đất cần phải căn cứ vào hồ sơ đất của chủ sử dụng.

(VĂN PHÒNG ĐĂNG KÝ ĐẤT ĐẠI NINH THUẬN - CHI NHÁNH THUẬN BẮC)

Ngày 21 tháng 12 năm 2023

Người trích lục
(Ký, ghi rõ họ và tên)

Trương Vĩnh Pháp

Thuận Bắc, ngày 29 tháng 12 năm 2023

KT. GIÁM ĐỐC
PHÓ GIÁM ĐỐC

Đỗ Xuân Khoái

TRÍCH SAO BẢN ĐỒ THỪA ĐẤT

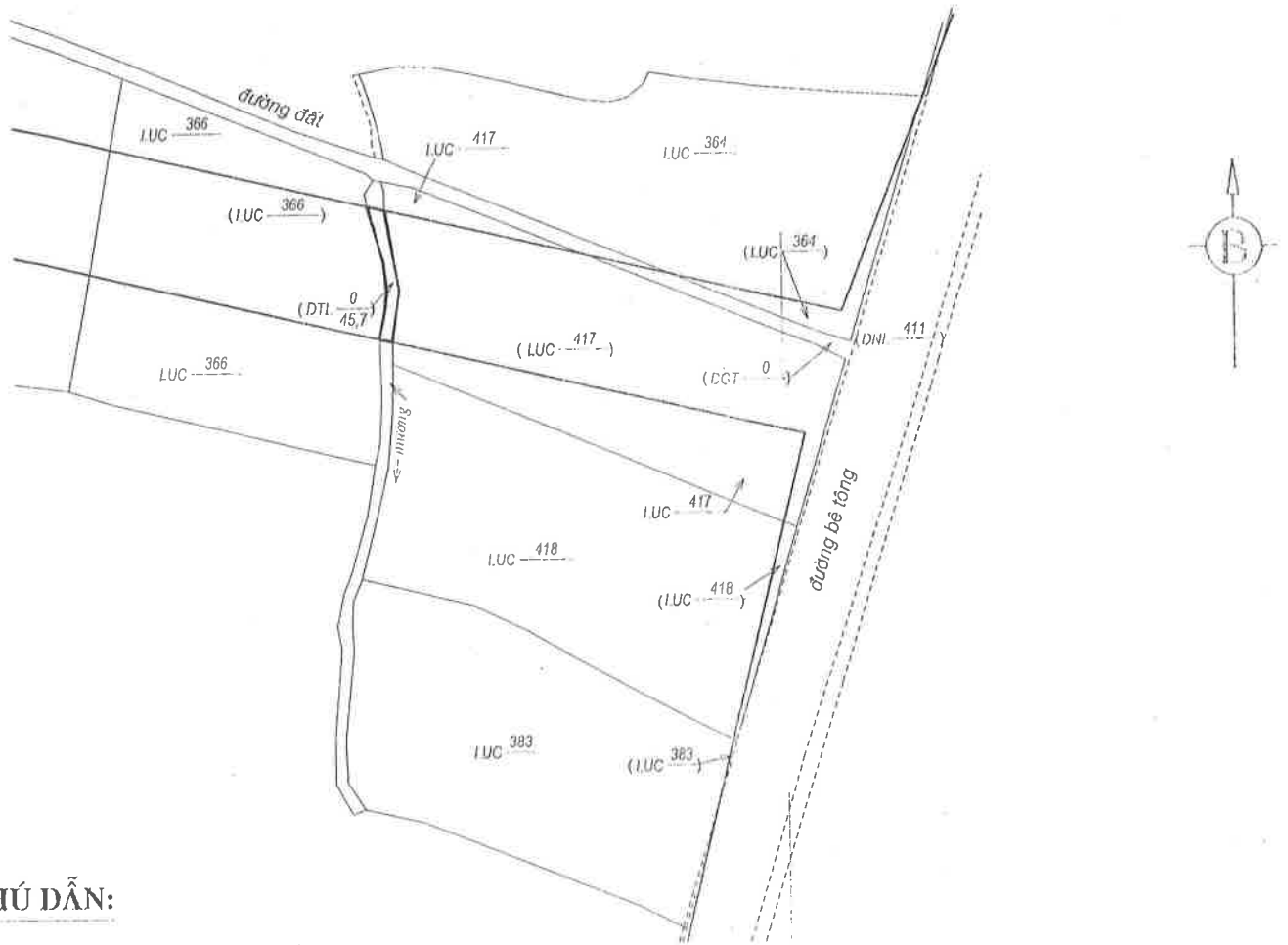
Thu hồi đất của UBND xã Bắc Phong

Để bồi thường giải phóng mặt bằng thực hiện dự án
thành phần 1: Đường từ đèo Khánh Nhơn đến Quốc Lộ 1 thuộc
dự án Đường vành đai phía Bắc tỉnh Ninh Thuận (đoạn qua huyện Thuận Bắc)

Địa điểm : xã Bắc Phong, huyện Thuận Bắc, tỉnh Ninh Thuận.

(Trích lục thửa đất số 0, tờ BĐĐC số 28, xã Bắc Phong)

(Kèm theo Quyết định số /QĐ-UBND ngày tháng năm 2023 của UBND huyện Thuận Bắc)



CHÚ DẪN:

Tổng diện tích thu hồi: 45,7m²

(DTL $\frac{0}{45,7}$): MĐSD Số hiệu thửa đất
Diện tích thu hồi m²

Ranh giới thu hồi đất : _____

- Trích lục này là tài liệu kỹ thuật được xác định: theo hiện trạng sử dụng đất tại thời điểm đo đạc lập bản đồ.
- Khi xác định tính pháp lý về Quyền sử dụng đất còn phải căn cứ vào hồ sơ đất của chủ sử dụng.

(VĂN PHÒNG ĐĂNG KÝ ĐẤT ĐAI NINH THUẬN - CHI NHÁNH THUẬN BẮC)

Ngày 28 tháng 12 năm 2023

Người trích lục
(Ký, ghi rõ họ và tên)

Thuận Bắc, ngày 29 tháng 12 năm 2023

KT. GIÁM ĐỐC
PHÓ GIÁM ĐỐC


Trương Vĩnh Pháp


Đỗ Xuân Khoái

TRÍCH SAO BẢN ĐỒ THỬA ĐẤT

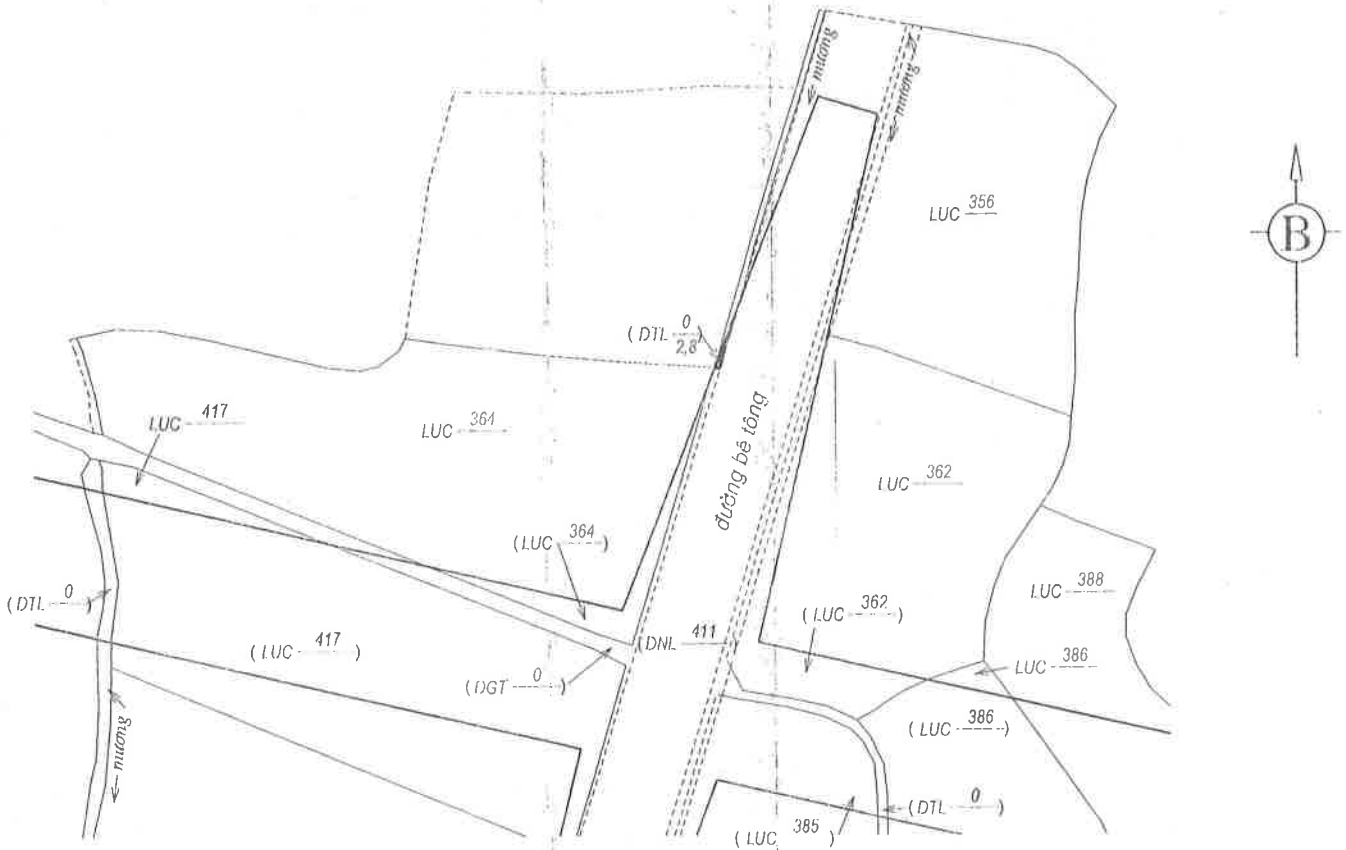
Thu hồi đất của UBND xã Bắc Phong

Để bồi thường giải phóng mặt bằng thực hiện dự án
thành phần 1: Đường từ đèo Khánh Nhơn đến Quốc Lộ 1 thuộc
dự án Đường vành đai phía Bắc tỉnh Ninh Thuận (đoạn qua huyện Thuận Bắc)

Địa điểm : xã Bắc Phong, huyện Thuận Bắc, tỉnh Ninh Thuận.

(Trích lục thửa đất số 0, tờ BĐDC số 28, xã Bắc Phong)

(Kèm theo Quyết định số IQĐ-UBND ngày tháng năm 2024 của UBND huyện Thuận Bắc)



CHÚ DẪN:

Tổng diện tích thu hồi: 2,8m²

(DTL $\frac{0}{2,8}$) : MĐSD $\frac{\text{Số hiệu thửa đất}}{\text{Diện tích thu hồi m}^2}$

Ranh giới thu hồi đất : —————

- Trích lục này là tài liệu kỹ thuật được xác định theo hiện trạng sử dụng đất tại thời điểm do đạc lập bản đồ.
- Khi xác định tính pháp lý về Quyền sử dụng đất còn phải căn cứ vào hồ sơ đất của chủ sử dụng.

(VĂN PHÒNG ĐĂNG KÝ ĐẤT ĐAI NINH THUẬN - CHI NHÁNH THUẬN BẮC)

Ngày 29 tháng 12 năm 2023

Người trích lục
(Ký, ghi rõ họ và tên)

Trương Vĩnh Pháp

Thuận Bắc, ngày 29 tháng 12 năm 2023

KT. GIÁM ĐỐC
PHÓ GIÁM ĐỐC

Đỗ Xuân Khoái

TRÍCH SAO BẢN ĐỒ THỪA ĐẤT


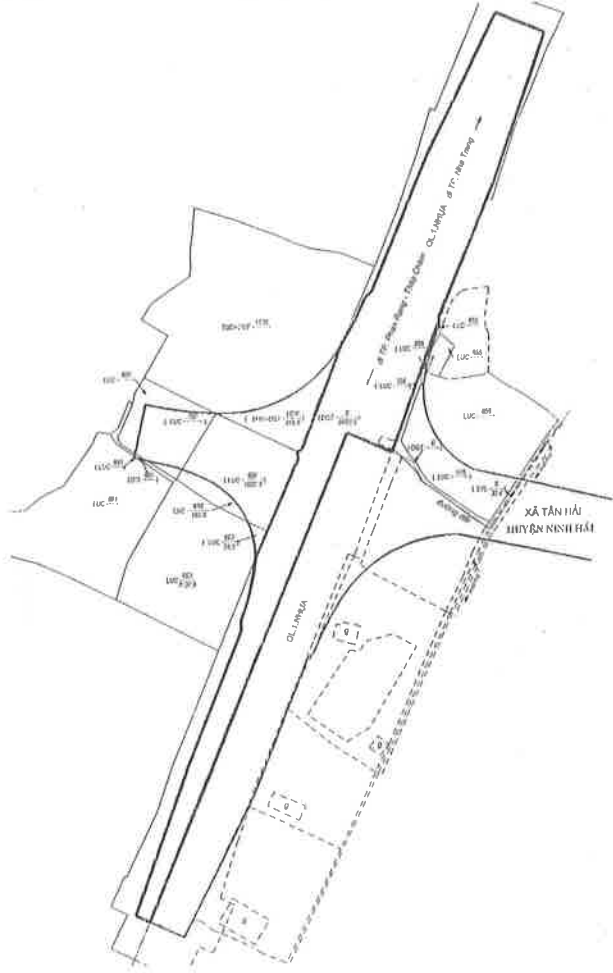
Thu hồi đất của UBND xã Bắc Phong

Để bồi thường giải phóng mặt bằng thực hiện dự án
thành phần 1: Đường từ đèo Khánh Nhơn đến Quốc Lộ 1 thuộc
dự án Đường vành đai phía Bắc tỉnh Ninh Thuận (đoạn qua huyện Thuận Bắc)

Địa điểm : xã Bắc Phong, huyện Thuận Bắc, tỉnh Ninh Thuận.

(Trích lục thửa đất số 0, tờ BĐĐC số 27, xã Bắc Phong)

(Kèm theo Quyết định số /QĐ-UBND ngày tháng năm 2024 của UBND huyện Thuận Bắc)



CHÚ DẪN:

Tổng diện tích thu hồi: 6.923,6m²

(DGT $\frac{0}{6.923,6}$) : MĐSD $\frac{\text{Số hiệu thửa đất}}{\text{Diện tích thu hồi m}^2}$

Ranh giới thu hồi đất : _____

- Trích lục này là tài liệu kỹ thuật được xác định theo hiện trạng sử dụng đất tại thời điểm đo đạc lập bản đồ.
- Khi xác định tính pháp lý về Quyền sử dụng đất còn phải căn cứ vào hồ sơ đất của chủ sử dụng.

(VĂN PHÒNG ĐĂNG KÝ ĐẤT ĐAI NINH THUẬN - CHI NHÁNH THUẬN BẮC)

Ngày 29 tháng 12 năm 2023

Người trích lục
(Ký, ghi rõ họ và tên)

Trương Vĩnh Pháp

Thuận Bắc, ngày 29 tháng 12 năm 2023

KT. GIÁM ĐỐC
PHÓ GIÁM ĐỐC

Đỗ Xuân Khoái

TRÍCH SAO BẢN ĐỒ THỬA ĐẤT

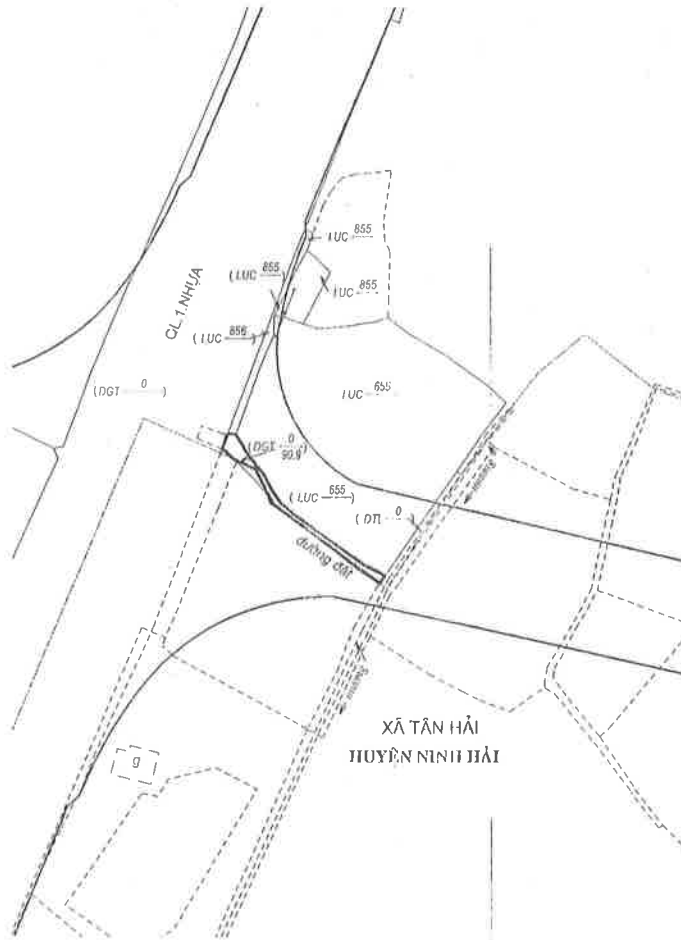
Thu hồi đất của UBND xã Bắc Phong

Để bồi thường giải phóng mặt bằng thực hiện dự án
thành phần 1: Đường từ đèo Khánh Nhơn đến Quốc Lộ 1 thuộc
dự án Đường vành đai phía Bắc tỉnh Ninh Thuận (đoạn qua huyện Thuận Bắc)

Địa điểm: xã Bắc Phong, huyện Thuận Bắc, tỉnh Ninh Thuận.

(Trích lục thửa đất số 0, tờ BĐĐC số 27, xã Bắc Phong)

(Kèm theo Quyết định số /QĐ-UBND ngày tháng năm 2024 của UBND huyện Thuận Bắc)



CHÚ DẪN:

Tổng diện tích thu hồi: 90,9m²

(DGT $\frac{0}{90,9}$): MĐSD $\frac{\text{Số hiệu thửa đất}}{\text{Diện tích thu hồi m}^2}$

Ranh giới thu hồi đất: _____

- Trích lục này là tài liệu kỹ thuật được xác định theo hiện trạng sử dụng đất tại thời điểm đo đạc lập bản đồ.
- Khi xác định tính pháp lý về Quyền sử dụng đất còn phải căn cứ vào hồ sơ đất của chủ sử dụng.

(VẤN PHÒNG ĐĂNG KÝ ĐẤT ĐAI NINH THUẬN - CHI NHÁNH THUẬN BẮC)

Ngày 2 tháng 12 năm 2023

Người trích lục
(Ký, ghi rõ họ và tên)

Trương Vĩnh Pháp

Thuận Bắc, ngày 29 tháng 12 năm 2023

KT. GIÁM ĐỐC
PHÓ GIÁM ĐỐC

Đỗ Xuân Khoái

TRÍCH SAO BẢN ĐỒ THỬA ĐẤT

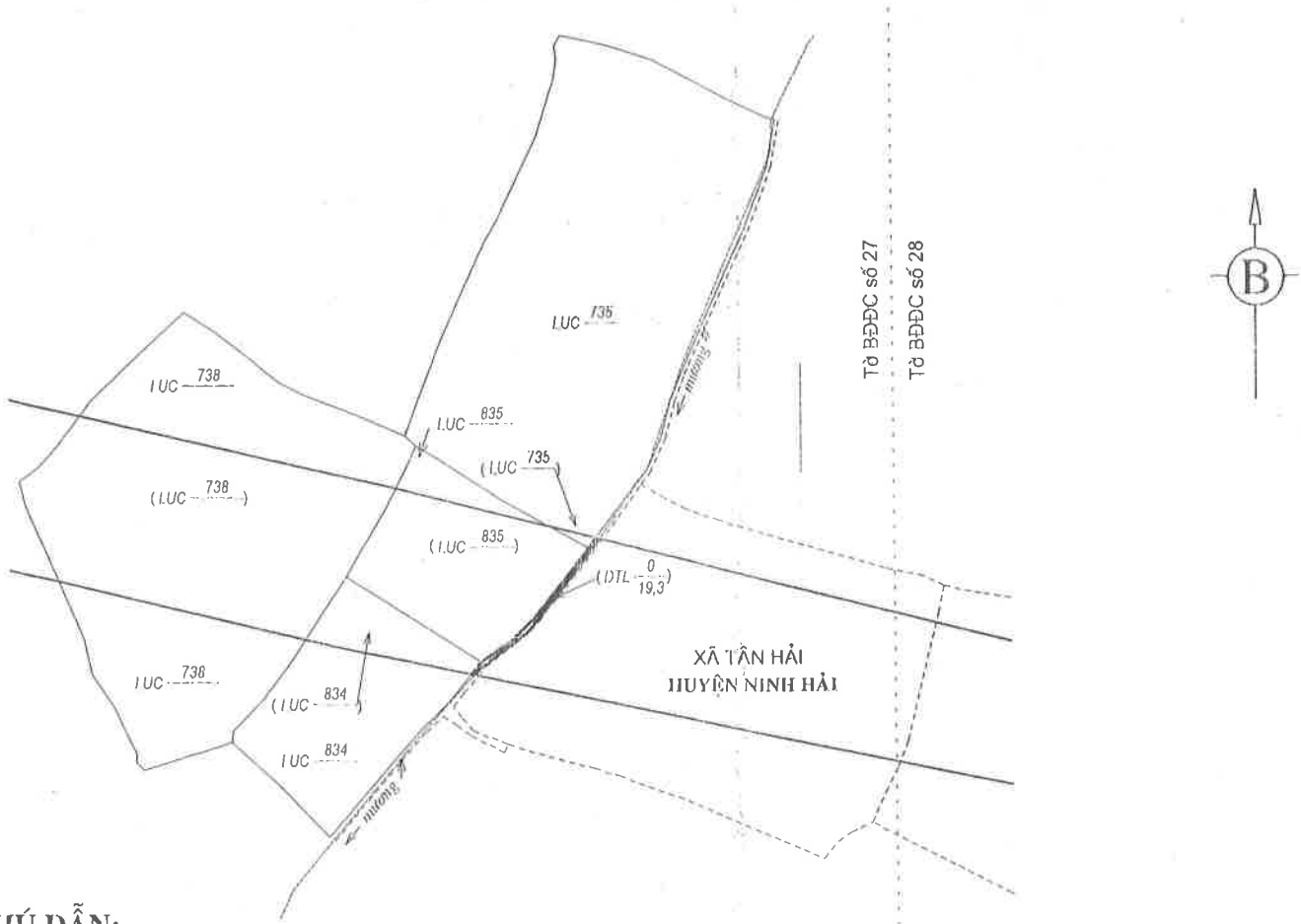
Thu hồi đất của UBND xã Bắc Phong

Để bồi thường giải phóng mặt bằng thực hiện dự án thành phần 1: Đường từ đèo Khánh Nhơn đến Quốc Lộ 1 thuộc dự án Đường vành đai phía Bắc tỉnh Ninh Thuận (đoạn qua huyện Thuận Bắc)

Địa điểm : xã Bắc Phong, huyện Thuận Bắc, tỉnh Ninh Thuận.

(Trích lục thửa đất số 0, tờ BĐĐC số 27, xã Bắc Phong)

(Kèm theo Quyết định số /QĐ-UBND ngày tháng năm 2024 của UBND huyện Thuận Bắc)



CHÚ DẪN:

Tổng diện tích thu hồi: 19,3m²

(DTL- $\frac{0}{19,3}$) : MĐSD Số hiệu thửa đất
Diện tích thu hồi m²

Ranh giới thu hồi đất : ————

- Trích lục này là tài liệu kỹ thuật được xác định theo hiện trạng sử dụng đất tại thời điểm đo đạc lập bản đồ.
- Khi xác định tính pháp lý về Quyền sử dụng đất còn phải căn cứ vào hồ sơ đất của chủ sử dụng.

(VĂN PHÒNG ĐĂNG KÝ ĐẤT ĐAI NINH THUẬN - CHI NHÁNH THUẬN BẮC)

Ngày 28 tháng 12 năm 2023

Thuận Bắc, ngày 29 tháng 12 năm 2023

Người trích lục
(Ký, ghi rõ họ và tên)

KT. GIÁM ĐỐC
PHÓ GIÁM ĐỐC

Trương Vĩnh Pháp

Đỗ Xuân Khoái

TRÍCH SAO BẢN ĐỒ THỪA ĐẤT

Thu hồi đất của UBND xã Bắc Phong
Để bồi thường giải phóng mặt bằng thực hiện dự án
thành phần 1: Đường từ đèo Khánh Nhơn đến Quốc Lộ 1 thuộc
dự án Đường vành đai phía Bắc tỉnh Ninh Thuận (đoạn qua huyện Thuận Bắc)

Địa điểm : xã Bắc Phong, huyện Thuận Bắc, tỉnh Ninh Thuận.

(Trích lục thửa đất số 0, tờ BĐDC số 27, xã Bắc Phong)

(Kèm theo Quyết định số IQĐ-UBND ngày tháng năm 2024 của UBND huyện Thuận Bắc)



CHÚ DẪN:

Tổng diện tích thu hồi: 37,4m²

(DTT $\frac{0}{37,4}$): MĐSD Số hiệu thửa đất
Diện tích thu hồi m²

Ranh giới thu hồi đất : _____

- Trích lục này là tài liệu kỹ thuật được xác định theo hiện trạng sử dụng đất tại thời điểm đo đạc lập bản đồ.
- Khi xác định tính pháp lý về Quyền sử dụng đất còn phải căn cứ vào hồ sơ đất của chủ sử dụng.

(VĂN PHÒNG ĐĂNG KÝ ĐẤT ĐAI NINH THUẬN - CHI NHÁNH THUẬN BẮC)

Ngày 28 tháng 12 năm 2023

Người trích lục
(Ký, ghi rõ họ và tên)

Trương Vĩnh Pháp

Thuận Bắc, ngày 29 tháng 12 năm 2023

KT. GIÁM ĐỐC
PHÓ GIÁM ĐỐC

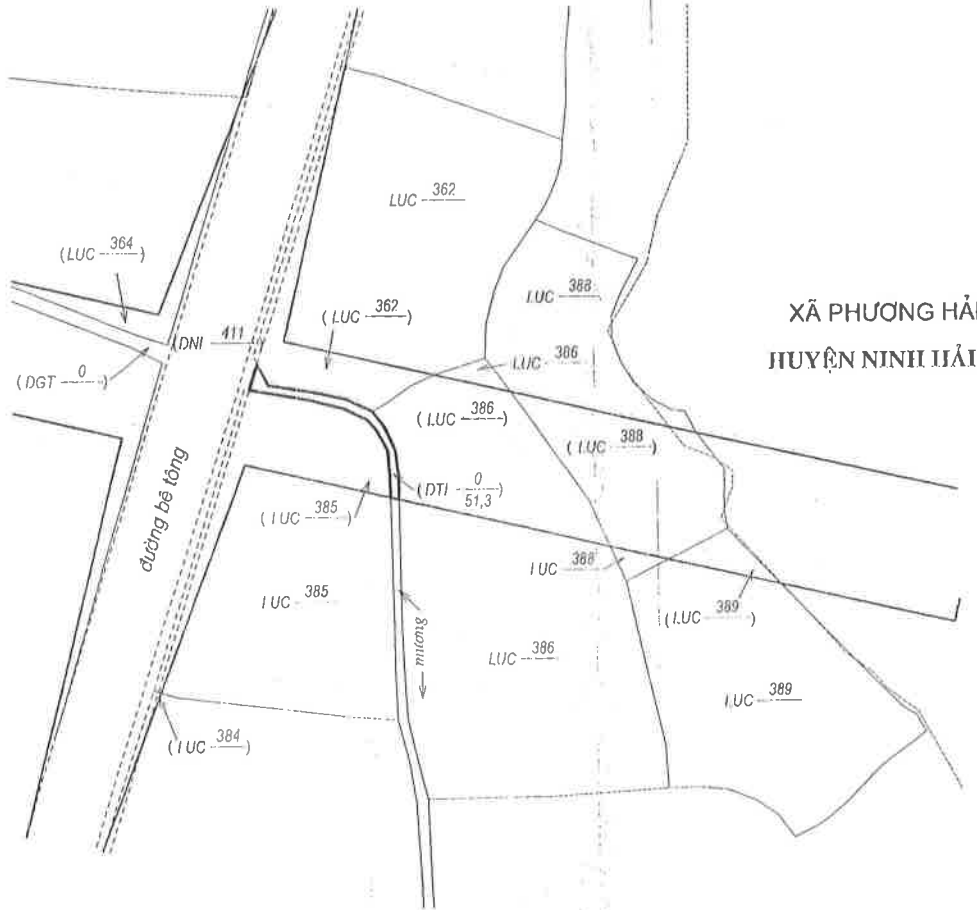
Đỗ Xuân Khoái

TRÍCH SAO BẢN ĐỒ THỪA ĐẤT

Thu hồi đất của UBND xã Bắc Phong
Để bồi thường giải phóng mặt bằng thực hiện dự án
thành phần 1: Đường từ đèo Khánh Nhơn đến Quốc Lộ 1 thuộc
dự án Đường vành đai phía Bắc tỉnh Ninh Thuận (đoạn qua huyện Thuận Bắc)

Địa điểm : xã Bắc Phong, huyện Thuận Bắc, tỉnh Ninh Thuận.
(Trích lục thửa đất số 0, tờ BĐDC số 28, xã Bắc Phong)

(Kèm theo Quyết định số /QĐ-UBND ngày tháng năm 2024 của UBND huyện Thuận Bắc)



CHÚ DẪN:

Tổng diện tích thu hồi: 51,3m²

(DTL 0/51,3) : MĐSD Số hiệu thửa đất
Diện tích thu hồi m²

Ranh giới thu hồi đất : _____

- Trích lục này là tài liệu kỹ thuật được xác định theo hiện trạng sử dụng đất tại thời điểm đo đạc lập bản đồ.
- Khi xác định tính pháp lý về Quyền sử dụng đất còn phải căn cứ vào hồ sơ đất của chủ sử dụng.

(VĂN PHÒNG ĐĂNG KÝ ĐẤT ĐẠI NINH THUẬN - CHI NHÁNH THUẬN BẮC)

Ngày 22 tháng 12 năm 2023

Thuận Bắc, ngày 22 tháng 12 năm 2023

Người trích lục
(Ký, ghi rõ họ và tên)

KT. GIÁM ĐỐC
PHÓ GIÁM ĐỐC

Trương Vĩnh Pháp

Đỗ Xuân Khoái

TRÍCH SAO BẢN ĐỒ THỪA ĐẤT

Thu hồi đất của UBND xã Bắc Phong

Để bồi thường giải phóng mặt bằng thực hiện dự án thành phần 1: Đường từ đèo Khánh Nhơn đến Quốc Lộ 1 thuộc dự án Đường vành đai phía Bắc tỉnh Ninh Thuận (đoạn qua huyện Thuận Bắc)

Địa điểm : xã Bắc Phong, huyện Thuận Bắc, tỉnh Ninh Thuận.

(Trích lục thửa đất số 661, tờ BĐĐC số 27, xã Bắc Phong)

(Kèm theo Quyết định số /QĐ-UBND ngày tháng năm 2024 của UBND huyện Thuận Bắc)



CHÚ DẪN:

Tổng diện tích thu hồi: 3,7m²

(DTT $\frac{661}{3,7}$):MĐSD $\frac{\text{Số hiệu thửa đất}}{\text{Diện tích thu hồi m}^2}$

Ranh giới thu hồi đất : _____

- Trích lục này là tài liệu kỹ thuật được xác định theo hiện trạng sử dụng đất tại thời điểm đo đạc lập bản đồ.
- Khi xác định tính pháp lý về Quyền sử dụng đất còn phải căn cứ vào hồ sơ đất của chủ sử dụng.

(VẤN PHÒNG ĐĂNG KÝ ĐẤT ĐAI NINH THUẬN - CHI NHÁNH THUẬN BẮC)

Ngày 2 tháng 12 năm 2023

Thuận Bắc, ngày 22 tháng 12 năm 2023

Người trích lục
(Ký, ghi rõ họ và tên)

KT. GIÁM ĐỐC
PHÓ GIÁM ĐỐC

Trương Vĩnh Pháp

Đỗ Xuân Khoái